

# Aktualizacja Gminnego Programu Rewitalizacji dla Gminy Podegrodzie na lata 2017-2023



Opracowanie wykonane przez:

**IGO Sp. z o.o.**

ul. Wybickiego 17/8

31-302 Kraków

Podegrodzie, 2018 r.

Tytuł		Aktualizacja Gminnego Programu Rewitalizacji dla Gminy Podegrodzie na lata 2017-2023	
Zamawiający		Gmina Podegrodzie 33-386 Podegrodzie 248	
Wykonawca		IGO Sp. z o.o. Ul. Wybickiego 17/8 31-302 Kraków	
Realizacja obowiązków umownych ze strony Wykonawcy		Marta Majka St. Specjalista ds. ochrony środowiska	
Zespół autorski		mgr inż. Marta Majka mgr inż. Zuzanna Potępa-Błędzińska mgr Marek Kozak	

**SPIS TREŚCI:**

1. Wstęp .....	5
1.1. Słownik pojęć .....	6
1.2. Metodologia .....	7
2. Powiązania z dokumentami strategicznymi .....	9
2.1. Dokumenty strategiczne na szczeblu lokalnym .....	9
2.2. Dokumenty strategiczne na szczeblu powiatu .....	10
2.3. Dokumenty strategiczne na szczeblu województwa.....	10
2.4. Dokumenty strategiczne na szczeblu kraju .....	11
3. Pogłębiona diagnoza obszaru rewitalizacji.....	13
3.1. Delimitacja obszaru zdegradowanego i obszaru rewitalizacji.....	13
3.2. Szczegółowa diagnoza podobszarów rewitalizacji .....	22
3.3. Określenie potrzeb rewitalizacyjnych .....	30
4. Analiza SWOT obszaru rewitalizacji.....	34
5. Wizja stanu obszaru po przeprowadzeniu rewitalizacji .....	35
6. Cele rewitalizacji.....	36
7. Przedsięwzięcia rewitalizacyjne .....	38
7.1. Lista podstawowych przedsięwzięć rewitalizacyjnych.....	38
7.2. Wskazanie pozostałych przedsięwzięć rewitalizacyjnych .....	55
8. Harmonogram .....	57
9. Zapewnienie komplementarności działań.....	59
9.1. Komplementarność przestrzenna .....	59
9.2. Komplementarność problemowa.....	60
9.3. Komplementarność proceduralno-instytucjonalna .....	61
9.4. Komplementarność międzyokresowa .....	61
9.5. Komplementarność źródeł finansowania.....	62
10. System wdrażania i monitoringu .....	65
11. Mechanizmy włączenia interesantów w proces rewitalizacji .....	70
12. Określenie niezbędnych zmian w uchwałach.....	73
13. Ocena oddziaływania na środowisko .....	74
14. Podsumowanie .....	75
15. Literatura .....	76

### **SPIS RYSUNKÓW:**

Rysunek 1. Gmina Podegrodzie w podziale na sołectwa .....	13
Rysunek 2. Porównanie wskaźników degradacji dla problemów społecznych poszczególnych sołectw z wartością średnią dla gminy .....	14
Rysunek 3. Obszar zdegradowany Gminy Podegrodzie .....	19
Rysunek 4. Stosunek respondentów do Gminy Podegrodzie.....	30
Rysunek 5. Wyniki ankietyzacji w zakresie identyfikacji problemów i negatywnych zjawisk .....	31
Rysunek 6. Wyniki ankietyzacji mieszkańców w zakresie wskazania rodzajów przedsięwzięć, które powinny być podejmowane w celu ograniczania negatywnych zjawisk społecznych .....	32
Rysunek 7. Wyniki ankietyzacji mieszkańców w zakresie wskazania rodzajów przedsięwzięć, które powinny być podejmowane w celu ograniczania negatywnych zjawisk gospodarczych.....	32
Rysunek 8. Wyniki ankietyzacji mieszkańców w zakresie wskazania rodzajów przedsięwzięć, które powinny być podejmowane w celu ograniczania negatywnych zjawisk techniczno-środowiskowych	33

### **SPIS TABEL:**

Tabela 1. Wskaźniki cząstkowe diagnozujące negatywne zjawiska .....	15
Tabela 2. Wartości wskaźników cząstkowych dla poszczególnych sołectw .....	16
Tabela 3. Wartości wskaźników cząstkowych dla poszczególnych sołectw po normalizacji .....	17
Tabela 4. Wartości wskaźników cząstkowych dla poszczególnych sołectw po standaryzacji.....	18
Tabela 5. Wartości syntetycznego wskaźnika degradacji dla poszczególnych sołectw .....	19
Tabela 6. Ocena stopnia degradacji dla poszczególnych sołectw .....	19
Tabela 7. Powierzchnia Gminy Podegrodzie i obszaru rewitalizacji.....	22
Tabela 8. Harmonogram rzeczowo – finansowy podstawowych projektów rewitalizacyjnych.....	57
Tabela 9. Zintegrowanie przedsięwzięć z celami strategicznymi i kierunkami działań.....	60
Tabela 10. Niektóre zrealizowane przedsięwzięcia współfinansowane ze środków unijnych wpisujące się w ideę rewitalizacji.....	63
Tabela 11. Wskaźniki monitorowania realizacji celów rewitalizacji.....	66

## 1. Wstęp

Gminny Program Rewitalizacji dla Gminy Podegrodzie jest dokumentem strategicznym, programującym działania w sferze społecznej, gospodarczej, technicznej, środowiskowej oraz przestrzenno-funkcjonalnej. Pozwolił on określić priorytetowe działania zmierzające do poprawy warunków życia na terenach wymagających szczególnego wsparcia. Realizacja Programu ma spowodować ożywienie gospodarcze i społeczne, w tym także zwiększenie potencjału rozwojowego obszaru Gminy Podegrodzie poprzez wsparcie kompleksowych projektów, działań technicznych oraz renowacje zabudowy. Odgrywać będzie także szczególną rolę w rozpoczętym okresie programowania UE.

Podstawą prawną sporządzenia Gminnego Programu Rewitalizacji jest ustawa o rewitalizacji z dnia 9 października 2015 roku (Dz. U. z 2015 r., poz. 1777) (dalej: „ustawa o rewitalizacji”). Dokumentem o charakterze pomocniczym są „Wytyczne w zakresie rewitalizacji w programach operacyjnych na lata 2014-2020” Ministerstwa Rozwoju z dnia 2 sierpnia 2016 r. (MR/H 2014-2020/20(2)08/2016) (dalej: „Wytyczne”). Podstawowym celem Wytycznych jest ujednoczenie warunków i procedur wdrażania programów operacyjnych na lata 2014-2020 w zakresie projektów realizujących cele rewitalizacji.

Gminny Program Rewitalizacji dla Gminy Podegrodzie na lata 2017-2023 został opracowany przez konsultantów IGO Sp. z o.o. z Krakowa. Następnie był szeroko konsultowany z władzami Gminy Podegrodzie, pracownikami Urzędu Gminy, przedstawicielami instytucji społecznych, publicznych, a także środowiska gospodarczego i organizacji pozarządowych.

Obszar rewitalizacji, dla którego opracowany został niniejszy dokument został zatwierdzony uchwałą nr XXV/285/2017 Rady Gminy Podegrodzie z dnia 24.04.2017 r. w sprawie wyznaczenia obszaru zdegradowanego i obszaru rewitalizacji na terenie Gminy Podegrodzie. Wyznaczono obszar rewitalizacji o łącznej powierzchni 436,12 ha (tj. 6,74% powierzchni gminy), zamieszkały przez 1956 osób (tj. 15,15% populacji gminy). Składa się on z 6 podobszarów:

- podobszar 1. Brzezna,
- podobszar 2. Długołęka-Świerkla,
- podobszar 3. Gostwica,
- podobszar 4. Olszana,
- podobszar 5. Podegrodzie,
- podobszar 6. Podrzecze.

Poglądową mapę gminy wraz z naniesionymi granicami obszaru zdegradowanego oraz obszaru rewitalizacji przedstawiono w części graficznej dokumentu (część I).

Przesłanki do ustalenia granic obszaru zostały zawarte w analizie pn. „Diagnoza na potrzeby wyznaczenia obszaru zdegradowanego oraz obszaru rewitalizacji”, która stanowi załącznik do ww. uchwały Rady Gminy. Poniżej przedstawiono link do publikacji uchwały w Dzienniku Urzędowym Województwa Małopolskiego (Dz. Urz. z 2017 r., poz. 3278):

[http://edziennik.malopolska.uw.gov.pl/WDU\\_K/2017/3278/akt.pdf](http://edziennik.malopolska.uw.gov.pl/WDU_K/2017/3278/akt.pdf)

W 2018 roku, w wyniku prac Komitetu Rewitalizacji a także szeroko zakrojonych procedur monitoringu oraz upowszechniania Programu Rewitalizacji postanowiono o włączeniu nowych zadań. W związku z powyższym uruchomiono procedurę aktualizacji GPR. Nowe zadania oraz związane z tym nowa treść GPR została zaznaczona szarym tłem.

## 1.1. Słownik pojęć

**Rewitalizacja** – to kompleksowy proces wyprowadzania ze stanu kryzysowego obszarów zdegradowanych poprzez działania całościowe (powiązane wzajemnie przedsięwzięcia obejmujące kwestie społeczne oraz gospodarcze lub przestrzenno-funkcjonalne lub techniczne lub środowiskowe), integrujące interwencję na rzecz społeczności lokalnej, przestrzeni i lokalnej gospodarki, skoncentrowane terytorialnie i prowadzone w sposób zaplanowany oraz zintegrowany poprzez programy rewitalizacji. Rewitalizacja zakłada optymalne wykorzystanie specyficznych uwarunkowań danego obszaru oraz wzmacnianie jego lokalnych potencjałów (w tym także kulturowych) i jest procesem wieloletnim, prowadzonym przez interesariuszy (m.in. przedsiębiorców, organizacje pozarządowe, właścicieli nieruchomości, organy władzy publicznej, etc.) tego procesu, w tym przede wszystkim we współpracy z lokalną społecznością. Działania służące wspieraniu procesów rewitalizacji prowadzone są w sposób spójny: wewnątrz (poszczególne działania pomiędzy sobą) oraz zewnątrz (z lokalnymi politykami sektorowymi, np. transportową, energetyczną, celami i kierunkami wynikającymi z dokumentów strategicznych i planistycznych). Dla prowadzenia rewitalizacji wymagane są:

- a) uwzględnienie rewitalizacji, jako istotnego elementu całościowej wizji rozwoju gminy;
- b) pełna diagnoza służąca wyznaczeniu obszaru rewitalizacji oraz analizie dotyczących go problemów; diagnoza obejmuje kwestie społeczne oraz gospodarcze lub przestrzenno-funkcjonalne lub techniczne lub środowiskowe;
- c) ustalenie hierarchii potrzeb w zakresie działań rewitalizacyjnych;
- d) właściwy dobór narzędzi i interwencji do potrzeb i uwarunkowań danego obszaru;
- e) zsynchronizowanie działań w sferze społecznej, gospodarczej, przestrzenno-funkcjonalnej, technicznej, środowiskowej;
- f) koordynacja prowadzonych działań oraz monitorowanie i ewaluacja skuteczności rewitalizacji;
- g) włączenie partnerów w procesy programowania i realizacji projektów rewitalizacyjnych oraz konsekwentny, otwarty i trwały dialog z tymi podmiotami i grupami, których rezultaty rewitalizacji mają dotyczyć.

**Stan kryzysowy** – stan spowodowany koncentracją negatywnych zjawisk społecznych (w szczególności bezrobocia, ubóstwa, przestępczości, niskiego poziomu edukacji lub kapitału społecznego, niewystarczającego poziomu uczestnictwa w życiu publicznym i kulturalnym), współwystępujących z negatywnymi zjawiskami, w co najmniej jednej z następujących sfer:

- a) gospodarczej (w szczególności w zakresie niskiego stopnia przedsiębiorczości, słabej kondycji lokalnych przedsiębiorstw),
- b) środowiskowej (w szczególności w zakresie przekroczenia standardów jakości środowiska, obecności odpadów stwarzających zagrożenie dla życia, zdrowia, ludzi bądź stanu środowiska),
- c) przestrzenno-funkcjonalnej (w szczególności w zakresie niewystarczającego wyposażenia w infrastrukturę techniczną i społeczną, braku dostępu do podstawowych usług lub ich niskiej jakości, niedostosowania rozwiązań urbanistycznych do zmieniających się funkcji obszaru, niskiego poziomu obsługi komunikacyjnej, deficytu lub niskiej jakości terenów publicznych),
- d) technicznej (w szczególności w zakresie degradacji stanu technicznego obiektów budowlanych, w tym o przeznaczeniu mieszkaniowym, oraz braku funkcjonowania rozwiązań technicznych umożliwiających efektywne korzystanie z obiektów budowlanych, w szczególności w zakresie energooszczędności i ochrony środowiska).

Skalę negatywnych zjawisk odzwierciedlają mierniki rozwoju opisujące powyższe sfery, które wskazują na niski poziom rozwoju lub dokumentują silną dynamikę spadku poziomu rozwoju, w odniesieniu do wartości dla całej gminy.

**Obszar zdegradowany** – obszar, na którym zidentyfikowano stan kryzysowy. Obszar zdegradowany może być podzielony na podobszary, w tym podobszary nieposiadające ze sobą wspólnych granic pod warunkiem stwierdzenia sytuacji kryzysowej na każdym z podobszarów.

**Obszar rewitalizacji** - obszar obejmujący całość lub część obszaru zdegradowanego, cechującego się szczególną koncentracją negatywnych zjawisk, o których mowa w pkt „stan kryzysowy”, na którym, z uwagi na istotne znaczenie dla rozwoju lokalnego, zamierza się prowadzić rewitalizację. Obszar rewitalizacji może być podzielony na podobszary, w tym podobszary nieposiadające ze sobą wspólnych granic, lecz nie może obejmować terenów większych niż 20% powierzchni gminy oraz zamieszkałych przez więcej niż 30% mieszkańców gminy. W skład obszaru rewitalizacji mogą wejść obszary występowania problemów przestrzennych, takich jak tereny przemysłowe (w tym portowe i wydobywcze), powojenne lub pokolejowe, wyłącznie w przypadku, gdy przewidziane dla nich działania są ściśle powiązane z celami rewitalizacji dla danego obszaru rewitalizacji.

**Program rewitalizacji** - inicjowany, opracowany i uchwalony przez radę gminy wieloletni program działań w sferze społecznej oraz gospodarczej lub przestrzenno-funkcjonalnej lub technicznej lub środowiskowej, zmierzający do wyprowadzenia obszarów rewitalizacji ze stanu kryzysowego oraz stworzenia warunków do ich zrównoważonego rozwoju, stanowiący narzędzie planowania, koordynowania i integrowania różnorodnych aktywności w ramach rewitalizacji.

**Projekt rewitalizacyjny** - projekt w rozumieniu art. 2 pkt 18 ustawy o rewitalizacji, wynikający z programu rewitalizacji, tj. zaplanowany w programie rewitalizacji i ukierunkowany na osiągnięcie jego celów albo logicznie powiązany z treścią i celami programu rewitalizacji, zgłoszony do objęcia albo objęty współfinansowaniem UE z jednego z funduszy strukturalnych albo Funduszu Spójności w ramach programu operacyjnego. Wynikanie projektu rewitalizacyjnego z programu rewitalizacji oznacza zatem albo wskazanie (wymienienie) go wprost w programie rewitalizacji albo określenie go w ogólnym (zbiorczym) opisie innych, uzupełniających rodzajów działań rewitalizacyjnych.

## **1.2. Metodologia**

Zastosowana metoda prac nad dokumentem stanowiła wyważone połączenie prac eksperckich i dyskusji publicznej nad zagadnieniami związanymi ze strategicznym planowaniem rozwoju gminy. Dodatkowo przeprowadzono szerokie konsultacje społeczne odwołując się do szeregu metod – począwszy od spotkań warsztatowych, przez badania społeczne na próbie reprezentatywnej dla liczby mieszkańców gminy, indywidualne rozmowy z przedstawicielami środowiska gospodarczego oraz organizacji pozarządowych, po stale otwartą stronę internetową służącą do edukowania mieszkańców z zakresu rewitalizacji w świetle nowych uwarunkowań prawnych oraz do przekazywania informacji o przebiegu prac i sposobie włączenia się w kształtowanie strategii.

Zgodnie z art. 15.1 ustawy o rewitalizacji Gminny Program Rewitalizacji zawierać powinien między innymi:

- a) szczegółową diagnozę obszaru rewitalizacji, obejmującą analizę negatywnych zjawisk, oraz lokalnych potencjałów występujących na terenie tego obszaru;
- b) opis powiązań gminnego programu rewitalizacji z dokumentami strategicznymi gminy;
- c) opis wizji stanu obszaru po przeprowadzeniu rewitalizacji;
- d) cele rewitalizacji oraz odpowiadające im kierunki działań służących eliminacji lub ograniczeniu negatywnych zjawisk;
- e) opis przedsięwzięć rewitalizacyjnych, w tym: listę planowanych podstawowych przedsięwzięć rewitalizacyjnych oraz charakterystykę pozostałych dopuszczalnych przedsięwzięć rewitalizacyjnych, realizujących kierunki działań,
- f) mechanizmy integrowania działań oraz przedsięwzięć rewitalizacyjnych;
- g) szacunkowe ramy finansowe gminnego programu rewitalizacji wraz z szacunkowym wskazaniem środków finansowych ze źródeł publicznych i prywatnych;
- h) opis struktury zarządzania realizacją gminnego programu rewitalizacji, wskazanie kosztów tego zarządzania wraz z ramowym harmonogramem realizacji programu;
- i) system monitorowania i oceny gminnego programu rewitalizacji.

Gminny Program Rewitalizacji nie wprowadza zmian podstawowych kierunków funkcjonalno-przestrzennych na obszarze rewitalizacji. Kierunki te przedstawia załącznik graficzny do Studium uwarunkowań i kierunków zagospodarowania przestrzennego Gminy Podegrodzie.



## **2. Powiązania z dokumentami strategicznymi**

Gminny Program Rewitalizacji dla Gminy Podegrodzie opracowany został w oparciu o istniejące dokumenty programowe gminy, województwa oraz kraju. Poniżej przedstawiono najważniejsze założenia poszczególnych dokumentów, które są spójne z założeniami Gminnego Programu Rewitalizacji dla Gminy Podegrodzie.

### **2.1. Dokumenty strategiczne na szczeblu lokalnym**

#### **2.1.1. Strategia Rozwoju Gminy Podegrodzie na lata 2013-2020**

Strategia określa wizję rozwoju gminy: *Gmina Podegrodzie zapewnia wysoki standard życia i bezpieczeństwo mieszkańców, w poszanowaniu dla wielowiekowej tradycji i kultury regionu oraz bogactwa miejscowej przyrody, a także stanowi miejsce rozwoju przyjaznej dla środowiska działalności gospodarczej.*

Misją Gminy jest zapewnienie mieszkańcom oraz odwiedzającym Podegrodzie wysokiej jakości życia, poprzez rozwój kapitału ludzkiego i usług społecznych, rozbudowę infrastruktury technicznej, a także stwarzanie warunków do rozwoju gospodarczego, z poszanowaniem zasobów dziedzictwa przyrodniczego, co wpisuje się w strategię rewitalizacji. Spójność dokumentu z GPR przejawia się w następujących celach strategicznych:

- Cel operacyjny 1.3: Budowanie tożsamości regionalnej i wzrost aktywności obywatelskiej,
- Cel operacyjny 1.4: Sprawny i partycypacyjny model zarządzania publicznego,
- Cel operacyjny 2.3: Gospodarcze wykorzystanie potencjału przyrodniczego i rozwój przemysłów czasu wolnego,
- Cel operacyjny 3.1: Poprawa jakości ochrony środowiska naturalnego.

#### **2.1.2. Studium uwarunkowań i kierunków zagospodarowania przestrzennego Gminy Podegrodzie**

Studium uwarunkowań i kierunków zagospodarowania przestrzennego jest podstawowym i obligatoryjnym dokumentem planistycznym na szczeblu lokalnym. Opisuje ono stan zagospodarowania przestrzeni i wytycza kierunki prowadzenia polityki przestrzennej gminy.

Studium określa wizję rozwoju gminy: „Gmina Podegrodzie miejscem przyjaznym dla mieszkańców, dynamicznie rozwijającym się gospodarczo, stwarzającym szanse dla rozwoju nauki, kultury i sportu”. Szczególne korelacje z GPR można dostrzec w następujących celach:

- Stworzenie nowych miejsc pracy i dbanie o poprawę warunków życia mieszkańców Gminy,
- Stwarzanie możliwości do aktywnego odpoczynku i kulturalnego spędzania czasu wolnego,
- Poprawienie atrakcyjności inwestycyjnej Gminy,
- Rozwijanie bazy kulturalnej i sportowej,
- Rozwijanie funkcji wypoczynkowo-rekreacyjnych na terenie Gminy,
- Poprawę poziomu życia mieszkańców gminy poprzez pełniejsze wykorzystanie potencjałów do rozwoju funkcji gospodarczych (rolnictwa, turystyki, drobnej wytwórczości),
- Zachowanie równowagi przyrodniczej środowiska naturalnego.

#### **2.1.3. Gminna strategia rozwiązywania problemów społecznych Gminy Podegrodzie na lata 2014-2020**

Gminny Program Rewitalizacji, którego celem jest wyprowadzenie obszaru rewitalizacji ze stanu kryzysowego z uwagi na zdiagnozowaną szczególną koncentrację negatywnych zjawisk

społecznych, idealnie wpisuje się w Gminną strategię rozwiązywania problemów społecznych Gminy Podegrodzie na lata 2014-2020. Gminny Program Rewitalizacji jest skorelowany z misją, zdefiniowaną jako: *zapewnienie mieszkańcom wysokiej jakości życia i usług społecznych oraz działanie na rzecz integracji, wsparcia i bezpieczeństwa publicznego*, a także z celami w poszczególnych obszarach problemowych:

- Wspieranie rodzin znajdujących się w trudnej sytuacji życiowej,
- Wsparcie osób bezrobotnych i nieaktywnych zawodowo na rynku pracy,
- Wsparcie osób starszych i niepełnosprawnych,
- Przeciwdziałanie występowaniu dysfunkcji społecznych.

## **2.2. Dokumenty strategiczne na szczeblu powiatu**

### **2.2.1. Strategia Rozwoju Powiatu Nowosądeckiego na lata 2011-2020**

Dokument przedstawia wizję powiatu, który w 2020 roku jest obszarem o bogatej ofercie turystycznej i kulturalnej, zapewniającym mieszkańcom możliwość rozwoju i wysoką jakość życia, atrakcyjnym do prowadzenia działalności gospodarczej. Szczególne korelacje z GPR można dostrzec w następujących celach operacyjnych:

- I.6. Poprawa stanu środowiska naturalnego,
- I.8. Tworzenie warunków sprzyjających rozwojowi turystyki, agroturystyki oraz rekreacji i sportu,
- II.2. Rozwój kultury i ochrona dziedzictwa kulturowego,
- II.5. Aktywizacja społeczna i zawodowa osób niepełnosprawnych,
- II.6. Przeciwdziałanie bezrobociu.

## **2.3. Dokumenty strategiczne na szczeblu województwa**

### **2.3.1. Strategia Rozwoju Województwa Małopolskiego na lata 2011-2020**

Dokumentem będącym podstawą programowania rozwoju województwa, a pośrednio także rozwoju poszczególnych powiatów i gmin województwa, jest strategia rozwoju. Celem głównym strategii jest: Efektywne wykorzystanie potencjałów regionalnej szansy dla rozwoju gospodarczego oraz wzrost spójności społecznej i przestrzennej Małopolski w wymiarze regionalnym, krajowym i europejskim. Korelacja z GPR zachodzi w następujących obszarach:

- Obszar 2. Kierunki polityki rozwoju; 2.1. Ochrona małopolskiej przestrzeni kulturowej m.in. poprzez ochronę, rozwój i uporządkowanie systemu obszarów chronionych, zapobieganie degradacji i ochronę zasobów dziedzictwa przyrodniczego regionu, stworzenie systemu oraz procedur zarządzania dziedzictwem przyrodniczym, zintegrowaną ochronę krajobrazu kulturowego i środowiska przyrodniczego, szczególnie w zakresie wysokiego poziomu estetycznego otoczenia i ładu przestrzennego. Do kluczowych działań w tym obszarze zaliczono kompleksową rewitalizację obszarów zdegradowanych.
- Obszar 5. Kierunki polityki rozwoju; Rozwój miast i terenów wiejskich: 5.2. Rozwój gospodarczy małych i średnich miast oraz terenów wiejskich m.in. poprzez aktywizację gospodarczą obszarów wiejskich o funkcjach rolniczych w zakresie wsparcia dla rozwoju ekologicznego rolnictwa i przetwórstwa oraz marketingu wysokiej jakości produktów żywności regionalnej.

## **2.4. Dokumenty strategiczne na szczeblu kraju**

### **2.4.1. Strategia Rozwoju Kraju 2020. Aktywne społeczeństwo, konkurencyjna gospodarka, sprawne państwo**

Cel główny określony w tym dokumencie to „wzmocnienie i wykorzystanie gospodarczych, społecznych i instytucjonalnych potencjałów zapewniających szybszy i zrównoważony rozwój kraju oraz poprawę jakości życia ludności”, a perspektywa czasowa sięga do 2020 roku. Szczególne korelacje z GPR można dostrzec w następujących celach:

- Cel I.3. Wzmocnienie warunków sprzyjających realizacji indywidualnych potrzeb i aktywności obywatela (zwłaszcza priorytet I.3.2. Rozwój kapitału społecznego).
- Cel II.2. Wzrost wydajności gospodarki (w szczególności priorytet II.2.4. Poprawa warunków ramowych dla prowadzenia działalności gospodarczej).
- Cel II.4. Rozwój kapitału ludzkiego (priorytet II.4.1. Zwiększanie aktywności zawodowej).
- Cel III.1. Integracja społeczna (zwłaszcza priorytet III.1.1. Zwiększenie aktywności osób wykluczonych i zagrożonych wykluczeniem społecznym).

### **2.4.2. Długookresowa Strategia Rozwoju Kraju. Polska 2030. Trzecia Fala Nowoczesności**

Jest to dokument wyższego szczebla o charakterze analityczno-rekomendacyjnym, który za główny cel obiera poprawę jakości życia Polaków, w powiązaniu z modernizacją i rosnącą jakością gospodarki. Korelacja z GPR zachodzi w następujących obszarach:

- Cel 4. Wzrost wydajności i konkurencyjności gospodarki (zwiększenie dostępności powszechnych programów kształtowania postaw przedsiębiorczych i wspierania przedsiębiorczości opartej o postawy proinnowacyjne, kreatywne, umiejętność współpracy).
- Cel 11. Wzrost społecznego kapitału rozwoju. Zwłaszcza następujące kierunki interwencji: Promocja partycypacji społecznej i obywatelskiej (poprzez docenianie ludzi zaangażowanych w działalność społeczną, kampanie społeczne, wykorzystywanie nowoczesnych technologii, wprowadzanie nowych technik głosowań i komunikowania się administracji z obywatelami) oraz uproszczenie mechanizmów zrzeszania ludzi (poprzez ograniczenie procedur i obciążeń dla stowarzyszeń, fundacji i inicjatyw obywatelskich).

### **2.4.3. Koncepcja Przestrzennego Zagospodarowania Kraju 2030**

Dokument ten prezentuje kompleksowe podejście do rozwoju kraju, zgodnie, z którym zadaniem zagospodarowania przestrzennego jest godzenie interesów różnych użytkowników przestrzeni (mieszkańców, przedsiębiorców, inwestorów, państwa). Określa też cele i kierunki polityki przestrzennego zagospodarowania kraju oraz tworzenia warunków równomiernego rozwoju poza dużymi miastami.

Szczególne korelacje można dostrzec w następujących celach:

- Cel 2. Poprawa spójności wewnętrznej i terytorialne równoważenie rozwoju kraju poprzez promowanie integracji funkcjonalnej, tworzenie warunków dla rozprzestrzeniania się czynników rozwoju, wielofunkcyjny rozwój obszarów wiejskich oraz wykorzystanie potencjału wewnętrznego wszystkich terytoriów (zwłaszcza działania nakierowane na wspomaganie spójności w specyficznych obszarach problemowych oraz restrukturyzację i rewitalizację obszarów zdegradowanych i miast).
- Cel 6. Przywrócenie i utrwalenie ładu przestrzennego (szczególnie związane tu kierunki działań, takie jak ochrona interesu publicznego (przeciwdziałanie zawłaszczaniu przestrzeni publicznej

i troska o przestrzenie publiczne) oraz tworzenie korzystnych warunków dla działalności gospodarczej.

#### **2.4.4. Krajowa Strategia Rozwoju Regionalnego 2010-2020: Regiony, Miasta, Obszary wiejskie**

Strategia ta to rządowa wizja rozwoju polskich regionów do 2020 roku, która określa najważniejsze wyzwania, założenia i cele polityki regionalnej państwa. Jednym z celów szczegółowych KSRR jest niwelowanie różnic w rozwoju poszczególnych obszarów kraju. Spójność dokumentu z GPR przejawia się w następujących obszarach:

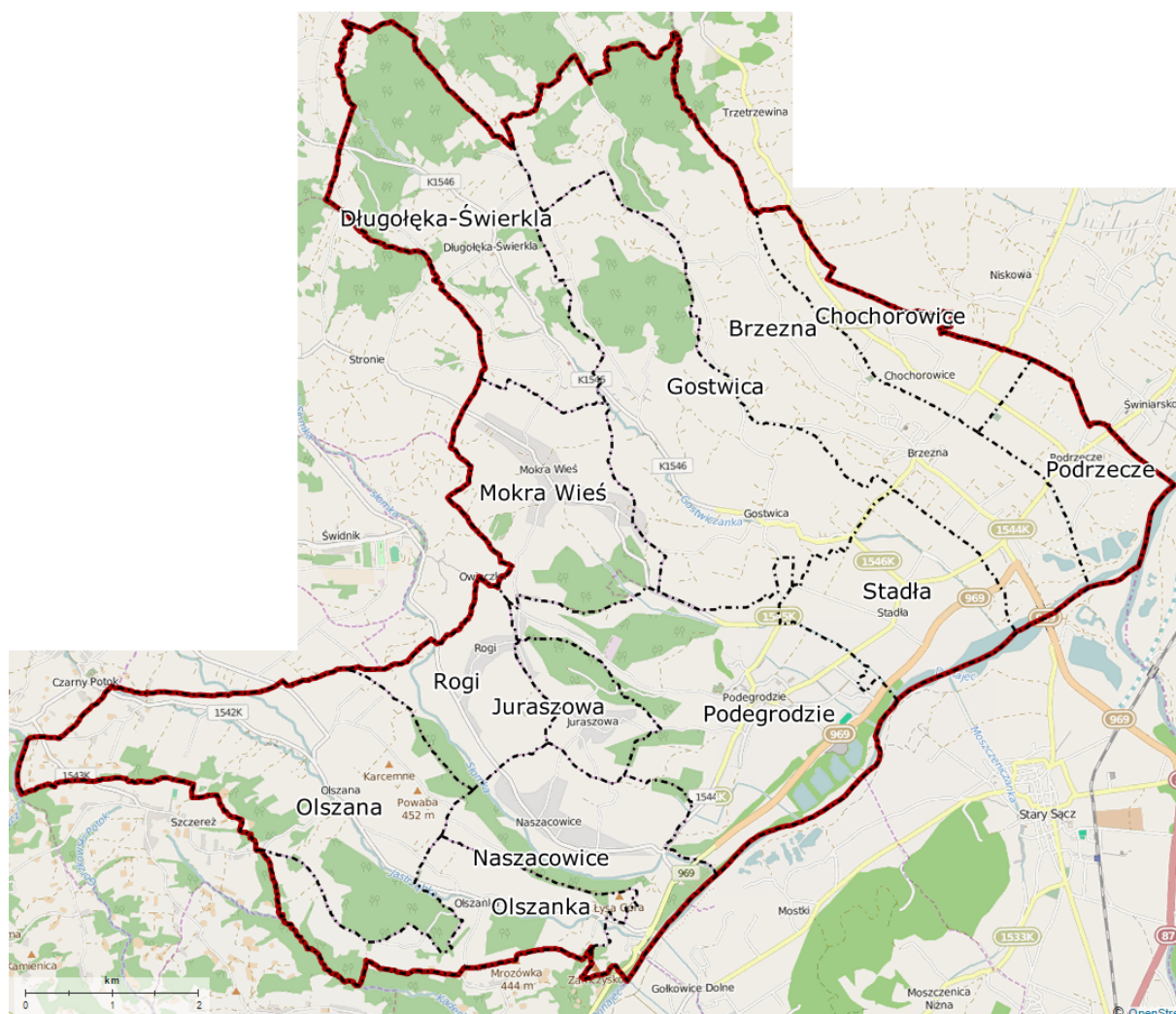
- Cel 2.1. Wzmacnianie spójności w układzie krajowym (wzmacnianie istniejącej sieci miast i wspomaganie urbanizacji, rozwój zasobów ludzkich i kapitału społecznego, rozwój przedsiębiorczości oraz tworzenie infrastrukturalnych i instytucjonalnych warunków do zwiększania poziomu inwestycji i wzrostu wydajności pracy).
- Cel 2.3. Restrukturyzacja i rewitalizacja miast i innych obszarów tracących dotychczasowe funkcje społeczno-gospodarcze.

### 3. Pogłębiona diagnoza obszaru rewitalizacji

#### 3.1. Delimitacja obszaru zdegradowanego i obszaru rewitalizacji<sup>1</sup>

Poniżej przedstawione zostało krótkie podsumowanie najważniejszych wniosków z „*Diagnozy na potrzeby wyznaczenia obszaru zdegradowanego oraz obszaru rewitalizacji*”. Wnioski te wskazują na zasadność podjęcia działań rewitalizacyjnych we wskazanych obszarach gminy. Poniżej przedstawiono metodologię delimitacji obszaru zdegradowanego oraz przesłanki, jakie posłużyły do ustalenia granic obszaru rewitalizacji.

Gminę podzielono zgodnie ze strukturą jednostek pomocniczych na sołectwa: Brzezna, Chochorowice, Długoleka-Świerkla, Gostwica, Juraszowa, Mokra Wieś, Naszacowice, Olszana, Olszanka, Podegrodzie, Podrzecze, Rogi, Stadła, co umożliwiło przeprowadzenie analizy zróżnicowania wewnątrzgminnego. Poglądową mapę gminy w podziale na sołectwa zaprezentowano na rysunku 1.



Rysunek 1. Gmina Podegrodzie w podziale na sołectwa

Źródło: Opracowanie własne na podstawie [www.portal.gison.pl/podegrodzie](http://www.portal.gison.pl/podegrodzie), dn. 30.05.2017 r.

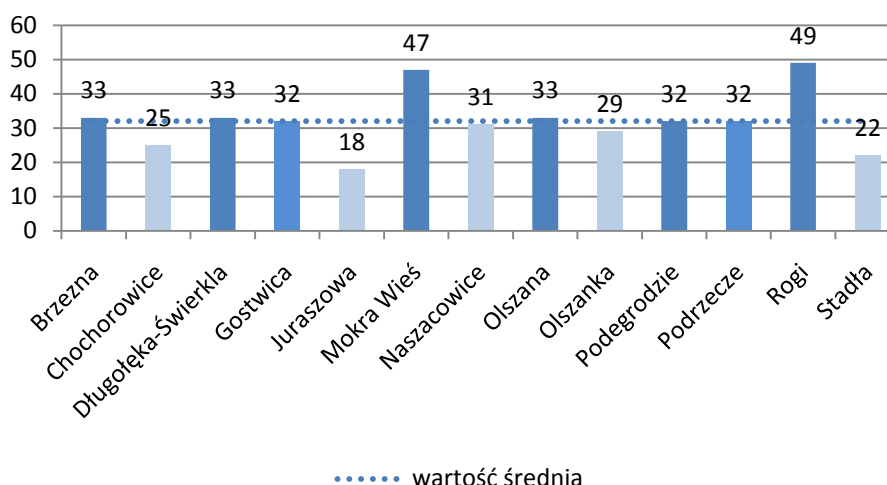
<sup>1</sup> Diagnoza na potrzeby wyznaczenia obszaru zdegradowanego oraz obszaru rewitalizacji, Podegrodzie 2017 r.

W tabeli 1 oraz 2 przedstawiono wskaźniki cząstkowe z zakresu negatywnych zjawisk społecznych oraz pozostałych (tj. gospodarczych, technicznych, środowiskowych, przestrzenno-funkcjonalnych), które posłużyły do delimitacji obszaru zdegradowanego. W celu uwzględnienia dominującej roli negatywnych zjawisk społecznych, wskaźnikom diagnozującym ten obszar problemowy przypisano najwyższą wagę – sumarycznie 65 punktów dla wszystkich wskaźników cząstkowych. O zakwalifikowaniu sołectwa do obszaru zdegradowanego zdecydowało przekroczenie wartości referencyjnej dla zjawisk społecznych przy jednoczesnym zdiagnozowaniu negatywnych zjawisk w pozostałych dziedzinach wskazanych w ustawie o rewitalizacji.

Spośród wskaźników cząstkowych największą wartość wagi przyznano tym problemom, które w największym stopniu zostały zauważone przez mieszkańców. W trakcie spotkań z liderami społecznymi często podnoszona była kwestia bezpieczeństwa na drogach i ogólny zły stan infrastruktury drogowej, stąd 10 punktów wagi dla wskaźników dotyczących zjawiska przestępczości. Z kolei problem zanieczyszczenia powietrza - równie często wskazywany przez osoby uczestniczące w dyskusji, skutkowało przypisaniem 10 punktów wagi do wskaźnika obrazującego tę część życia mieszkańców – średnia emisja CO<sub>2</sub> przypadająca na budynek mieszkalny [MgCO<sub>2</sub>/rok].

Wskaźniki cząstkowe po normalizacji oraz standaryzacji posłużyły do wyznaczenia syntetycznego wskaźnika degradacji dla każdej wsi. Najwyższe wartości obliczonego wskaźnika syntetycznego oznaczają największą koncentrację negatywnych zjawisk na tych obszarach. Za obszar objęty kryzysem uznano wszystkie jednostki, w których wartość wskaźnika syntetycznego była równa lub wyższa wartości danej referencyjnej – średniej dla gminy. W tabeli 5 wyróżniono kolorem wskaźniki syntetyczne dla poszczególnych sołectw, które zgodnie z przyjętą metodologią są przejawem kryzysu.

Średni dla całej gminy wskaźnik degradacji z zakresu negatywnych zjawisk społecznych przybrał wartość 32 punkty. Dla sołectw: Brzezna, Długoleka-Świerkla, Gostwica, Mokra Wieś, Olszana, Podegrodzie, Podrzecze oraz Rogi wartość syntetycznego wskaźnika degradacji dla zjawisk społecznych jest przejawem kryzysu (rys. 2). Jednocześnie w każdym z tych sołectw zdiagnozowano przejawy kryzysu w pozostałych zjawiskach.



Rysunek 2. Porównanie wskaźników degradacji dla problemów społecznych poszczególnych sołectw z wartością średnią dla gminy

Źródło: Opracowanie własne

Tabela 1. Wskaźniki cząstkowe diagnozujące negatywne zjawiska

Lp.	Wskaźnik	Suma wagi	Waga
<b>ZJAWISKA SPOŁECZNE</b>			
1.	Rodziny korzystające z pomocy społecznej na 100 mieszkańców	65	3
2.	Pomoc na dożywianie dzieci na 100 mieszkańców		3
3.	Liczba osób korzystająca z pomocy na 100 mieszkańców		3
4.	Osoby korzystające z pomocy z powodu bezrobocia na 100 mieszkańców		2
5.	Osoby korzystające z pomocy z powodu niepełnosprawności na 100 mieszkańców		1
6.	Osoby korzystające z pomocy z powodu długotrwałej lub ciężkiej choroby na 100 mieszkańców		2
7.	Osoby korzystające z pomocy z powodu ubóstwa na 100 mieszkańców		2
8.	Osoby korzystające z pomocy z powodu wielodzietności na 100 mieszkańców		3
9.	Osoby w wieku 65 lat i więcej korzystające z pomocy na 100 mieszkańców		2
10.	Osoby korzystające z pomocy z powodu bezradności w sprawach opiekuńczo-wychowawczych i prowadzenia gospodarstwa domowego na 100 mieszkańców		1
11.	Osoby korzystające z pomocy z powodu potrzeby ochrony macierzyństwa na 100 mieszkańców		1
12.	Rodziny objęte pomocą z powodu alkoholizmu na 1000 mieszkańców		1
13.	Średni wynik Sprawdzianu [%]		5
14.	Frekwencja wyborcza [%]		5
15.	Liczba NGO na 1000 mieszkańców		1
16.	Wskaźnik obciążenia demograficznego		5
17.	Udział osób starszych [%]		3
18.	Liczba zgłoszonych przestępstw na 1000 mieszkańców		10
19.	Liczba przestępstw przeciwko życiu i mieniu na 1000 mieszkańców		10
20.	Liczba założonych „Niebieskich Kart” na 1000 mieszkańców		2
<b>ZJAWISKA GOSPODARCZE</b>			
21.	Liczba podmiotów gospodarczych na 1000 mieszkańców	5	5
<b>ZJAWISKA PRZESTRZENNO-FUNKCJONALNE</b>			
22.	Liczba obiektów infrastruktury społecznej na 1000 mieszkańców (obiekty rekreacyjne, kultury i ogólnopojętego czasu wolnego)	5	3
23.	Liczba zabytków na km <sup>2</sup>		2
<b>ZJAWISKA ŚRODOWISKOWE</b>			
24.	Średnia emisja CO <sub>2</sub> przypadająca na budynek mieszkalny [MgCO <sub>2</sub> /rok]	15	10
25.	Średnie zużycie energii cieplnej przypadające na budynek mieszkalny [GJ/rok]		5
<b>ZJAWISKA TECHNICZNE</b>			
26.	Odsetek budynków korzystających z wodociągu [%]	10	5
27.	Odsetek budynków korzystających z kanalizacji lub poś [%]		5

Źródło: Opracowanie własne

Tabela 2. Wartości wskaźników cząstkowych dla poszczególnych sołectw

Lp.	Brzezna	Chochorowice	Długotęka-Świerkla	Gostwica	Juraszowa	Mokra Wieś	Naszacowice	Olszana	Olszanka	Podegrodzie	Podrzecze	Rogi	Stadła
1.	3,11	2,80	3,82	2,91	3,38	6,16	3,08	5,03	3,90	2,47	1,51	5,92	1,85
2.	5,82	5,61	3,16	5,94	6,02	19,97	5,21	13,27	6,65	6,08	2,18	14,08	3,48
3.	13,00	11,21	14,50	10,91	13,16	27,95	11,83	23,74	17,77	10,57	3,52	26,20	6,96
4.	5,11	7,24	3,82	4,71	6,02	8,15	3,08	8,49	3,90	4,45	0,50	8,17	2,61
5.	3,51	8,88	1,53	3,03	3,38	7,65	2,13	7,75	3,32	1,33	1,68	3,66	1,85
6.	5,50	8,88	3,71	4,52	5,26	12,31	2,37	4,04	4,34	2,72	0,17	4,23	2,18
7.	10,01	4,67	9,05	7,49	9,77	22,13	9,94	17,81	11,27	8,10	2,68	16,90	4,24
8.	8,82	5,37	9,38	6,39	7,52	18,97	7,93	15,50	10,98	6,13	2,01	18,87	3,16
9.	0,16	0,47	0,87	0,52	0,38	1,16	0,59	0,66	1,01	0,25	0,17	1,13	0,11
10.	1,28	2,34	2,51	1,42	2,26	4,66	1,07	4,53	3,61	2,87	0,84	5,63	4,24
11.	0,44	0,00	0,44	0,26	3,01	2,50	0,00	3,79	0,00	0,44	0,00	0,00	0,00
12.	5,58	2,34	0,00	0,65	0,00	11,65	1,18	8,24	0,00	1,98	6,70	0,00	0,00
13.	66,60%	66,60%	61,70%	54,20%	64,70%	68,30%	64,70%	67,20%	70,50%	64,70%	66,60%	68,50%	81,20%
14.	58,98	53,50	52,62	52,78	57,29	51,84	53,48	57,18	70,35	57,76	57,62	56,55	55,62
15.	3,19	2,34	1,09	0,65	3,76	1,66	2,37	1,65	2,89	5,93	1,68	0,00	3,26
16.	20,85	15,88	18,92	19,96	17,92	20,89	19,69	21,98	22,47	21,85	21,75	23,39	18,25
17.	12,96%	10,28%	11,89%	12,52%	11,65%	12,48%	12,07%	13,19%	13,15%	13,29%	13,74%	14,37%	11,32%
18.	11,57	7,01	5,45	7,10	0,00	4,99	5,92	1,65	4,34	10,38	6,70	11,27	8,71
19.	0,20	0,23	0,44	0,32	0,00	0,50	0,59	0,08	0,43	0,35	0,84	0,56	0,44
20.	1,60	0,00	3,27	0,65	0,00	0,00	0,00	0,00	0,00	0,49	3,35	0,00	0,00
21.	64	54	44	50	38	23	51	45	39	79	62	54	61
22.	5,58	7,01	6,54	2,58	3,76	8,32	3,55	3,30	7,23	6,92	5,03	8,45	3,26
23.	2,48	2,50	2,77	2,02	1,39	4,90	1,79	1,88	2,80	1,76	1,57	0,40	2,45
24.	8,98	9,18	10,08	6,68	8,82	8,86	8,59	7,71	7,17	9,62	6,69	10,31	10
25.	92,05	133,22	161,64	105,61	129,18	113,47	116,78	120,86	120,86	100,80	91,06	130,13	109,06
26.	70,29%	72,38%	0,00%	52,17%	0,00%	0,00%	0,00%	0,00%	2,33%	63,77%	0,00%	0,00%	86,15%
27.	51,46%	2,86%	1,77%	2,17%	18,42%	1,74%	1,44%	7,27%	2,91%	62,48%	68,68%	0,00%	67,97%

Źródło: Opracowanie własne



Tabela 3. Wartości wskaźników cząstkowych dla poszczególnych sołectw po normalizacji

Lp.	Brzezna	Chochorowice	Długołęka-Świerkla	Gostwica	Juraszowa	Mokra Wieś	Naszacowice	Olszana	Olszanka	Podegrodzie	Podrzecze	Rogi	Stadła
1.	0,34	0,28	0,50	0,30	0,40	1,00	0,34	0,76	0,52	0,21	0,00	0,95	0,07
2.	0,20	0,19	0,06	0,21	0,22	1,00	0,17	0,62	0,25	0,22	0,00	0,67	0,07
3.	0,39	0,32	0,45	0,30	0,39	1,00	0,34	0,83	0,58	0,29	0,00	0,93	0,14
4.	0,58	0,84	0,41	0,53	0,69	0,96	0,32	1,00	0,43	0,49	0,00	0,96	0,26
5.	0,29	1,00	0,03	0,23	0,27	0,84	0,11	0,85	0,26	0,00	0,05	0,31	0,07
6.	0,44	0,72	0,29	0,36	0,42	1,00	0,18	0,32	0,34	0,21	0,00	0,33	0,17
7.	0,38	0,10	0,33	0,25	0,36	1,00	0,37	0,78	0,44	0,28	0,00	0,73	0,08
8.	0,40	0,20	0,43	0,26	0,32	1,00	0,35	0,80	0,53	0,24	0,00	0,99	0,07
9.	0,05	0,34	0,72	0,39	0,25	1,00	0,46	0,52	0,85	0,13	0,06	0,96	0,00
10.	0,09	0,31	0,35	0,12	0,30	0,80	0,05	0,77	0,58	0,42	0,00	1,00	0,71
11.	0,12	0,00	0,12	0,07	0,79	0,66	0,00	1,00	0,00	0,12	0,00	0,00	0,00
12.	0,48	0,20	0,00	0,06	0,00	1,00	0,10	0,71	0,00	0,17	0,58	0,00	0,00
13.	0,54	0,54	0,72	1,00	0,61	0,48	0,61	0,52	0,40	0,61	0,54	0,47	0,00
14.	0,61	0,91	0,96	0,95	0,71	1,00	0,91	0,71	0,00	0,68	0,69	0,75	0,80
15.	0,46	0,61	0,82	0,89	0,37	0,72	0,60	0,72	0,51	0,00	0,72	1,00	0,45
16.	0,66	0,00	0,40	0,54	0,27	0,67	0,51	0,81	0,88	0,79	0,78	1,00	0,31
17.	0,66	0,00	0,39	0,55	0,34	0,54	0,44	0,71	0,70	0,74	0,85	1,00	0,25
18.	1,00	0,61	0,47	0,61	0,00	0,43	0,51	0,14	0,37	0,90	0,58	0,97	0,75
19.	0,24	0,28	0,52	0,39	0,00	0,60	0,71	0,10	0,52	0,41	1,00	0,67	0,52
20.	0,48	0,00	0,98	0,19	0,00	0,00	0,00	0,00	0,00	0,15	1,00	0,00	0,00
21.	0,27	0,45	0,64	0,51	0,74	1,00	0,51	0,62	0,72	0,00	0,31	0,46	0,32
22.	0,49	0,25	0,33	1,00	0,80	0,02	0,84	0,88	0,21	0,26	0,58	0,00	0,88
23.	0,54	0,53	0,47	0,64	0,78	0,00	0,69	0,67	0,47	0,70	0,74	1,00	0,54
24.	0,73	0,69	0,94	0,00	0,59	0,60	0,53	0,28	0,13	0,81	0,00	1,00	0,91
25.	0,01	0,60	1,00	0,21	0,54	0,32	0,36	0,42	0,42	0,14	0,00	0,55	0,26
26.	0,18	0,16	1,00	0,39	1,00	1,00	1,00	1,00	0,97	0,26	1,00	1,00	0,00
27.	0,25	0,96	0,97	0,97	0,73	0,97	0,98	0,89	0,96	0,09	0,00	1,00	0,01

Źródło: Opracowanie własne

Tabela 4. Wartości wskaźników cząstkowych dla poszczególnych sołectw po standaryzacji

Lp.	Brzezna	Chochorowice	Długoleka-Świerkla	Gostwica	Juraszowa	Mokra Wieś	Naszacowice	Olszana	Olszanka	Podegrodzie	Podrzecze	Rogi	Stadła
1.	1,03	0,84	1,49	0,90	1,21	3,00	1,01	2,27	1,55	0,62	0,00	2,84	0,22
2.	0,61	0,58	0,17	0,63	0,65	3,00	0,51	1,87	0,75	0,66	0,00	2,01	0,22
3.	1,16	0,95	1,35	0,91	1,18	3,00	1,02	2,48	1,75	0,87	0,00	2,78	0,42
4.	1,15	1,69	0,83	1,05	1,38	1,92	0,64	2,00	0,85	0,99	0,00	1,92	0,53
5.	0,29	1,00	0,03	0,23	0,27	0,84	0,11	0,85	0,26	0,00	0,05	0,31	0,07
6.	0,88	1,43	0,58	0,72	0,84	2,00	0,36	0,64	0,69	0,42	0,00	0,67	0,33
7.	0,75	0,20	0,66	0,49	0,73	2,00	0,75	1,56	0,88	0,56	0,00	1,46	0,16
8.	1,20	0,60	1,30	0,78	0,97	3,00	1,05	2,39	1,59	0,73	0,00	2,98	0,20
9.	0,10	0,68	1,45	0,77	0,51	2,00	0,91	1,04	1,71	0,26	0,11	1,93	0,00
10.	0,09	0,31	0,35	0,12	0,30	0,80	0,05	0,77	0,58	0,42	0,00	1,00	0,71
11.	0,12	0,00	0,12	0,07	0,79	0,66	0,00	1,00	0,00	0,12	0,00	0,00	0,00
12.	0,48	0,20	0,00	0,06	0,00	1,00	0,10	0,71	0,00	0,17	0,58	0,00	0,00
13.	2,70	2,70	3,61	5,00	3,06	2,39	3,06	2,59	1,98	3,06	2,70	2,35	0,00
14.	3,07	4,55	4,79	4,75	3,53	5,00	4,56	3,56	0,00	3,40	3,44	3,73	3,98
15.	0,46	0,61	0,82	0,89	0,37	0,72	0,60	0,72	0,51	0,00	0,72	1,00	0,45
16.	3,30	0,00	2,02	2,71	1,35	3,33	2,53	4,06	4,38	3,97	3,91	5,00	1,57
17.	1,97	0,00	1,18	1,65	1,01	1,61	1,31	2,14	2,11	2,21	2,54	3,00	0,76
18.	10,00	6,06	4,71	6,14	0,00	4,32	5,12	1,43	3,75	8,97	5,79	9,74	7,53
19.	2,38	2,79	5,21	3,85	0,00	5,96	7,07	0,98	5,18	4,13	10,00	6,73	5,20
20.	0,95	0,00	1,95	0,39	0,00	0,00	0,00	0,00	0,00	0,29	2,00	0,00	0,00
21.	1,33	2,27	3,18	2,57	3,72	5,00	2,53	3,10	3,59	0,00	1,53	2,29	1,62
22.	1,47	0,74	0,98	3,00	2,40	0,07	2,51	2,63	0,63	0,78	1,75	0,00	2,65
23.	1,08	1,07	0,94	1,28	1,56	0,00	1,38	1,34	0,93	1,39	1,48	2,00	1,09
24.	7,34	6,89	9,37	0,00	5,90	6,01	5,26	2,84	1,35	8,10	0,03	10,00	9,15
25.	0,07	2,99	5,00	1,03	2,70	1,59	1,82	2,11	2,11	0,69	0,00	2,77	1,28
26.	0,92	0,80	5,00	1,97	5,00	5,00	5,00	5,00	4,87	1,30	5,00	5,00	0,00
27.	1,25	4,79	4,87	4,84	3,66	4,87	4,90	4,47	4,79	0,45	0,00	5,00	0,05

Źródło: Opracowanie własne

Tabela 5. Wartości syntetycznego wskaźnika degradacji dla poszczególnych sołectw

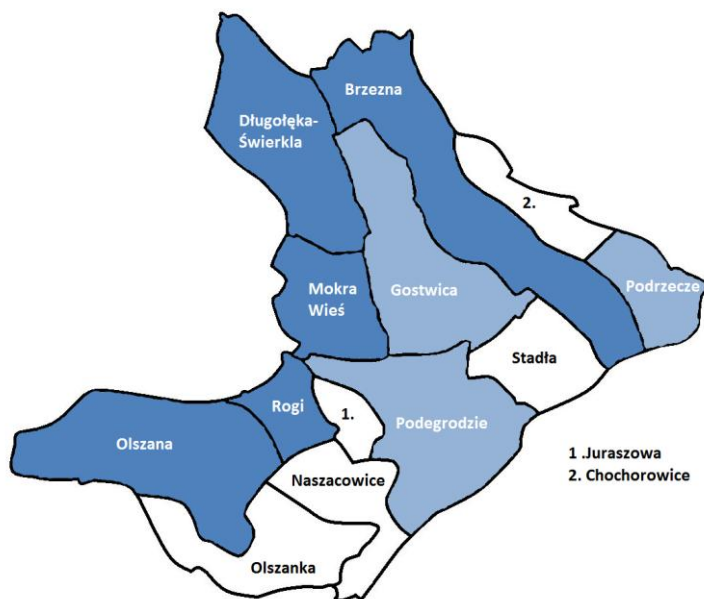
Sołectwo	Zdiagnozowane negatywne zjawiska:				
	społeczne	gospodarcze	przestrzenno-funkcjonalne	środowiskowe	techniczne
Brzezna	33	1,33	2,54	7,41	2,17
Chochorowice	25	2,27	1,80	9,87	5,59
Długołęka-Świerkla	33	3,18	1,92	14,37	9,87
Gostwica	32	2,57	4,28	1,03	6,81
Juraszowa	18	3,72	3,96	8,60	8,66
Mokra Wieś	47	5,00	0,07	7,59	9,87
Naszacowice	31	2,53	3,88	7,08	9,90
Olszana	33	3,10	3,97	4,95	9,47
Olszanka	29	3,59	1,56	3,46	9,65
Podegrodzie	32	0,00	2,18	8,79	1,75
Podrzecze	32	1,53	3,23	0,03	5,00
Rogi	49	2,29	2,00	12,77	10,00
Stadła	22	1,62	3,74	10,42	0,05
<b>Wartość referencyjna</b>	<b>32</b>	<b>2,52</b>	<b>2,70</b>	<b>7,41</b>	<b>6,83</b>

Źródło: Opracowanie własne

Tabela 6. Ocena stopnia degradacji dla poszczególnych sołectw – zjawiska społeczne

Sołectwo	Wskaźnik degradacji Zjawiska społeczne	Ocena stanu degradacji
Rogi	49	Bardzo zły
Mokra Wieś	47	
Olszana	33	
Brzezna	33	
Długołęka-Świerkla	33	
Podegrodzie	32	Zły
Gostwica	32	
Podrzecze	32	
Naszacowice	31	Dobry
Olszanka	29	
Chochorowice	25	
Stadła	22	
Juraszowa	18	Bardzo dobry

Źródło: Opracowanie własne



Rysunek 3. Obszar zdegradowany Gminy Podegrodzie

Źródło: Opracowanie własne

Na podstawie wskaźnikowej analizy matematyczno-statystycznej wytypowano obszar gminy (obszar zdegradowany), który spełnia łącznie dwa warunki:

1. Charakteryzuje się koncentracją negatywnych zjawisk społecznych,
2. Na jego terenie występują negatywne zjawiska gospodarcze, środowiskowe, przestrzenno-funkcjonalne lub techniczne.

Do obszaru zdegradowanego włączono sołectwa: Brzezna, Długotęka-Świerkla, Gostwica, Mokra Wieś, Olszana, Podegrodzie, Podrzecze oraz Rogi (rys. 3).

Obszar rewitalizacji, zgodnie z art. 10.1. ustawy o rewitalizacji, wyznacza się w granicach obszaru zdegradowanego, na terenie spełniającym równocześnie dwa warunki:

1. Cechuje się szczególną koncentracją negatywnych zjawisk społecznych,
2. Ma istotne znaczenie dla rozwoju lokalnego.

Jak wynika z przeprowadzonej analizy na terenie gminy brak jest obszarów takich jak dzielnice, przysiółki, wyjątkowo naznaczonych problemami społecznymi. O szczególnej koncentracji problemów społecznych możemy zatem wnioskować na podstawie dużego zagęszczenia ludności. Warunek ten spełniają centra wsi, przysiółków, gdzie zabudowa mieszkaniowa jest zwarta. Poza tymi obszarami zabudowa mieszkaniowa jest bardziej rozproszona.

Drugą przesłankę – istotne znaczenie dla rozwoju lokalnego w przypadku gmin o charakterze wiejskim również spełniają centra poszczególnych wsi, gdzie koncentruje się życie publiczne – miejsce lokalizacji szkół, urzędów, parków, sklepów, remiz OSP, itp.

W związku z powyższym do wytypowania obszaru rewitalizacji wzięto pod uwagę centra sołectw na terenie obszaru zdegradowanego. Centra sołectw Rogi i Mokra Wieś zostały wykluczone z uwagi na małe znaczenie dla rozwoju całej gminy. Pozostałe centra sołectw leżące w obszarze zdegradowanym włączono do obszaru rewitalizacji. Na ich terenie tętni życie publiczne mieszkańców, gdyż, pełnią szereg funkcji usługowych, istotnych względem mieszkańców całego sołectwa a nawet gminy. Potencjały poszczególnych podobszarów rewitalizacji zostały wyszczególnione w rozdz. 3.2. Szczegółowa diagnoza podobszarów rewitalizacji. Granice obszaru rewitalizacji przedstawiono w części graficznej dokumentu (część I), z kolei część graficzna II przedstawia granice poszczególnych podobszarów.

Poniżej zestawiono powody, dla których poszczególne podobszary zostały wytypowane do rewitalizacji.

Podobszar rewitalizacji	Powód rewitalizacji
Brzezna	Podobszar cechuje się bardzo zwartą zabudową, a jego centrum wykorzystywane jest w celach usługowych, z których korzystają wszyscy mieszkańcy gminy. Duży potencjał do wzmocnienia więzi społecznych i wzrostu aktywności mieszkańców mają działające tu placówki oświatowe. Ma także ogromny potencjał do rozwoju turystyki rowerowej poprzez skomunikowanie z trasą rowerową Velo Dunajec oraz do zwiększenia jakości świadczonych usług w ośrodku zdrowia.
Długoleka-Świerkla	Diagnoza wykazała w tym sołectwie kumulację negatywnych zjawisk społecznych szczególnie w skali gminy. Niepokojący jest bardzo niski poziom uczestnictwa mieszkańców w życiu publicznym oraz wysoka w skali gminy liczba stwierdzonych przypadków przemocy domowej. Na terenie podobszaru zlokalizowane są obiekty, które po odpowiednim dostosowaniu mogą zostać wykorzystane na cele społeczne, co w istotnym stopniu ograniczyłoby zdiagnozowane negatywne zjawiska.
Gostwica	Podobszar stanowi centrum integracji mieszkańców Gostwicy, na terenie którego zlokalizowane są podstawowe usługi publiczne: szkoła, remiza, kościół. Mieszkańcy zdecydowali o włączeniu centrum miejscowości do obszaru rewitalizacji z uwagi na potencjał przestrzeni publicznej do rozwoju nowych funkcji społecznych oraz wzmocnienia już istniejących.
Olszana	Diagnoza wykazała w tym sołectwie kumulację negatywnych zjawisk społecznych szczególnie w skali gminy. Niepokojący jest poziom ubóstwa socjalnego, bezrobocia oraz wysoka w skali gminy liczba stwierdzonych przypadków przemocy domowej. W podobszarze występują także niezagospodarowane tereny publiczne, które mogą zostać wykorzystane na cele społeczne.
Podegrodzie	Działania podjęte w tym obszarze będą miały wpływ nie tylko na sołectwo, ale i na całą gminę. Centrum Podegrodzia pełni funkcje reprezentacyjne dla całej gminy. Ma także ogromny potencjał do rozwoju turystyki weekendowej opartej na głęboko zakorzenionej i wciąż kultywowanej tradycji Lachów Sądeckich. Pozostawienie obszaru w aktualnym stanie będzie niwelować wszelkie inne podjęte działania.
Podrzecze	Mieszkańcy wnioskowali o utworzenie w centrum sołectwa Podegrodzia obszaru rewitalizacji ze względu na ubogą ofertę spędzania wolnego czasu dla dzieci i młodzieży oraz niski poziom uczestnictwa mieszkańców w życiu publicznym. Sołectwo posiada przestrzenie publiczne, które po odpowiednim zagospodarowaniu mogą służyć odbudowie więzi społecznych i poprawy jakości życia mieszkańców poprzez wzbogacenie oferty zajęć pozalekcyjnych.

Obszar wyznaczony do rewitalizacji zajmuje powierzchnię 436,12 ha (6,74% terenu gminy) i jest zamieszkały przez 1956 osób (tj. 15,15% populacji gminy) (tab. 7).

Tabela 7. Powierzchnia Gminy Podegrodzie i obszaru rewitalizacji

Wyszczególnienie	Liczba ludności	Odsetek liczby ludności gminy	Powierzchnia [km <sup>2</sup> ]	Odsetek powierzchni gminy
Gmina Podegrodzie	12 913	-	6 473,00	-
<b>Obszar rewitalizacji</b>	<b>1 956</b>	<b>15,15%</b>	<b>436,12</b>	<b>6,74%</b>
Podobszar I. Brzezna	429	3,32%	55,88	0,86%
Podobszar II. Długotęka-Świerkla	163	1,26%	69,71	1,08%
Podobszar III. Gostwica	333	2,58%	85,25	1,32%
Podobszar IV. Olszana	263	2,04%	62,11	0,96%
Podobszar V. Podegrodzie	427	3,31%	69,83	1,08%
Podobszar VI. Podrzecze	341	2,64%	93,34	1,44%

Źródło: Opracowanie własne

### 3.2. Szczegółowa diagnoza podobszarów rewitalizacji

Poniżej zestawiono wnioski z analizy przedstawionych w „Diagnozie” danych statystycznych w kontekście każdego z podobszarów rewitalizacji, uzupełnione o postulaty i wnioski z poszczególnych form partycypacji społecznej.

**Podobszar I. Brzezna:**

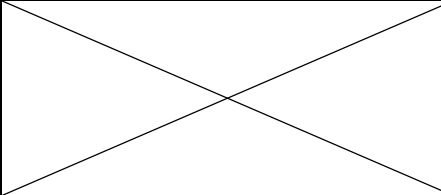
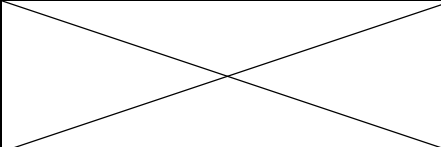
<b>Strefa</b>	<b>Negatywne zjawiska</b>	<b>Potencjały</b>
Spoleczna	Podobszar gęsto zaludniony, gdzie koncentrują się różne negatywne zjawiska społeczne, często nakładające się na siebie: <ul style="list-style-type: none"> <li>- starzejące się społeczeństwo,</li> <li>- stosunkowo wysoki odsetek osób korzystających z pomocy społecznej z powodu bezrobocia i wielodzietności,</li> <li>- najwyższy w skali gminy wskaźnik przestępczości oraz stosunkowo wysoka liczba przypadków przemocy domowej.</li> </ul>	Osadzenie w tradycji i kulturze regionalnej. Wzrost liczby ludności i dodatni przyrost naturalny. Saldo migracji w ruchu wewnętrznym na dodatnim poziomie. Dobry poziom edukacji, o czym świadczy średni wynik sprawdzianu szóstoklasistów wyższy niż średnia wojewódzka.
Gospodarcza	Niski poziom przedsiębiorczości.	Szansą na rozwój gospodarczy jest zintensyfikowanie turystycznego ruchu weekendowego opartego o rozwój ścieżek rowerowych i lokalny koloryt kulturowy.
Środowiskowa	Oddziaływanie emisji zanieczyszczeń powietrza oraz napływ tych substancji z terenu Nowego Sącza.	Rozwój zachęt finansowych do inwestycji proekologicznych dla mieszkańców.
Przestrzenno-funkcyjna	Brak infrastruktury sieci gazowej. Niezadawalająca oferta spędzania wolnego czasu i zajęć dodatkowych dla dzieci i młodzieży. Zły stan techniczny ośrodka zdrowia, pogarszający dostępność mieszkańców do świadczonych tam usług. Słabo rozwinięta infrastruktura rowerowa, utrudniająca pełne wykorzystanie potencjału aktywnego wypoczynku weekendowego na terenie gminy.	Centrum sołectwa, na terenie którego tętni życie publiczne mieszkańców. Obszar ten pełni szereg istotnych funkcji usługowych względem mieszkańców całego sołectwa. W granicach rozpatrywanego obszaru zlokalizowane są budynki użyteczności publicznej pełniące funkcje kulturalne (filia Gminnego Ośrodka Kultury, filia Biblioteki Gminnej, obiekty zabytkowe), oświatowe (Szkoła Podstawowa i Gimnazjum, Gminne Przedszkole), kultu religijnego (kościół), zdrowotne (ośrodek zdrowia). Poza wymienionymi wyżej, obszar pełni również funkcję handlowo-usługową. Podobszar ma ogromny potencjał do rozwoju turystyki weekendowej, wykorzystującej walory przyrodnicze i kulturowe. Szczególną szansę na rozwój upatruje się w rozwoju ścieżek rowerowych, z uwagi na coraz bardziej propagowaną modę na aktywny wypoczynek.
Techniczna	Zły stan niektórych odcinków dróg oraz chodników, braki w oświetleniu ulicznym i niedobór barier ochronnych.	Rozwinięta sieć wodociągowa i kanalizacyjna.

**Podobszar II. Długoteka-Świerkla:**

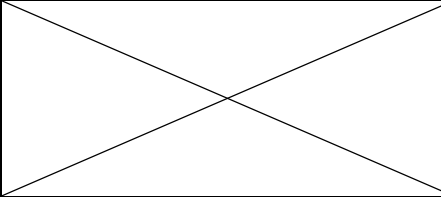
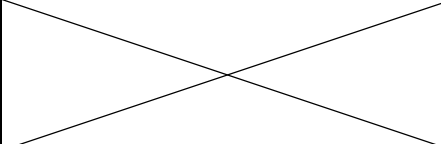
<b>Strefa</b>	<b>Negatywne zjawiska</b>	<b>Potencjały</b>
Spoleczna	Starzejące się społeczeństwo – jedna z najwyższych wartości dla wskaźnika: osoby w wieku 65 lat i więcej korzystające z pomocy na 100 mieszkańców. Ubóstwo socjalne i wykluczenie społeczne, o czym świadczy stosunkowo wysoki odsetek rodzin korzystających z pomocy społecznej. Wysoka w skali gminy liczba stwierdzonych przypadków przemocy domowej. Niski stopień angażowania się mieszkańców w życie publiczne. Niski poziom edukacji, o czym świadczy średni wynik sprawdzianu szóstoklasistów niższy niż średnia wojewódzka.	Osadzenie w tradycji i kulturze regionalnej. Wzrost liczby ludności i dodatni przyrost naturalny. Saldo migracji w ruchu wewnętrznym na dodatnim poziomie.
Gospodarcza	Niski poziom przedsiębiorczości.	
Środowiskowa	Oddziaływanie emisji zanieczyszczeń powietrza oraz napływ tych substancji z terenu Nowego Sącza.	Rozwój zachęt finansowych do inwestycji proekologicznych dla mieszkańców.
Przestrzenno-funkcjonalna	Brak infrastruktury sieci gazowej. Brak wodociągu. Niewystarczająco rozwinięta infrastruktura ściekowa (brak przydomowych oczyszczalni ścieków). Niezadowalająca oferta spędzania wolnego czasu i zajęć dodatkowych dla dzieci i młodzieży.	Centrum sołectwa, na terenie którego tętni życie publiczne mieszkańców.
Techniczna	Zły stan niektórych odcinków dróg oraz chodników, braki w oświetleniu ulicznym. Zły stan budynków mieszkalnych, warunkujący wyższe średnie zużycie energii cieplnej i związany z tym większy udział tych budynków w niskiej emisji.	



**Podobszar III. Gostwica:**

<b>Strefa</b>	<b>Negatywne zjawiska</b>	<b>Potencjały</b>
Spoleczna	Podobszar gęsto zaludniony, gdzie koncentrują się różne negatywne zjawiska społeczne, często nakładające się na siebie: <ul style="list-style-type: none"> <li>- bezrobocie, niepełnosprawność,</li> <li>- starzejące się społeczeństwo,</li> <li>- niski stopień angażowania się mieszkańców w życie publiczne,</li> <li>- niski poziom edukacji, o czym świadczy średni wynik sprawdzianu szóstoklasistów najniższy w skali gminy.</li> </ul>	Osadzenie w tradycji i kulturze regionalnej. Wzrost liczby ludności i dodatni przyrost naturalny. Saldo migracji w ruchu wewnętrznym na dodatnim poziomie.
Gospodarcza	Niski poziom przedsiębiorczości.	
Środowiskowa	Oddziaływanie emisji zanieczyszczeń do powietrza oraz napływ tych substancji z terenu Nowego Sącza.	Rozwój zachęt finansowych do inwestycji proekologicznych dla mieszkańców.
Przestrzenno-funkcyjna	Brak infrastruktury sieci gazowej. Niewystarczający stopień zaopatrzenia mieszkańców w sieć wodociągową. Niewystarczająco rozwinięta infrastruktura ściekowa (brak przydomowych oczyszczalni ścieków). Niezadowalająca oferta spędzania wolnego czasu i zajęć dodatkowych dla dzieci i młodzieży	Centrum sołectwa, na terenie którego tętni życie publiczne mieszkańców. Obszar ten pełni szereg istotnych funkcji usługowych względem mieszkańców całego sołectwa. W granicach rozpatrywanego obszaru zlokalizowane są budynki użyteczności publicznej pełniące funkcje kulturalne (filia Biblioteki Gminnej), oświatowe (Szkoła Podstawowa), kultu religijnego (kościół). Poza wymienionymi wyżej, obszar pełni również funkcję handlowo-usługową.
Techniczna	Zły stan niektórych odcinków dróg oraz chodników.	

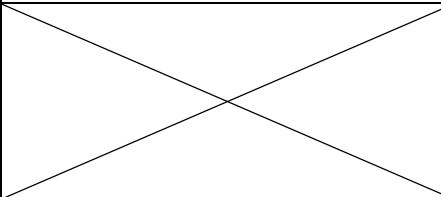
**Podobszar IV. Olszana:**

<b>Strefa</b>	<b>Negatywne zjawiska</b>	<b>Potencjały</b>
Spoleczna	Podobszar gęsto zaludniony, gdzie koncentrują się różne negatywne zjawiska społeczne, często nakładające się na siebie: <ul style="list-style-type: none"> <li>- starzejące się społeczeństwo,</li> <li>- bezrobocie,</li> <li>- ubóstwo socjalne i wykluczenie społeczne,</li> <li>- stosunkowo wysoki odsetek osób korzystających z pomocy społecznej z powodu bezrobocia i wielodzietności,</li> <li>- niski stopień angażowania się mieszkańców w życie publiczne,</li> <li>- wysoki w skali gminy wskaźnik przestępczości.</li> </ul>	Osadzenie w tradycji i kulturze regionalnej. Wzrost liczby ludności i dodatni przyrost naturalny. Saldo migracji w ruchu wewnętrznym na dodatnim poziomie. Poziom edukacji jest dobry, o czym świadczy średni wynik sprawdzianu szóstoklasistów wyższy niż średnia wojewódzka.
Gospodarcza	Niski poziom przedsiębiorczości.	
Środowiskowa	Oddziaływanie emisji zanieczyszczeń do powietrza oraz napływ tych substancji z terenu Nowego Sącza.	Rozwój zachęt finansowych do inwestycji proekologicznych dla mieszkańców.
Przestrzenno-funkcjonalna	Brak infrastruktury sieci gazowej. Brak wodociągu. Niewystarczająco rozwinięta infrastruktura ściekowa (brak kanalizacji lub przydomowych oczyszczalni ścieków). Niezadawalająca oferta spędzania wolnego czasu i zajęć dodatkowych dla dzieci i młodzieży.	Centrum sołectwa, na terenie którego tętni życie publiczne mieszkańców. Obszar ten pełni szereg istotnych funkcji usługowych względem mieszkańców całego sołectwa. W granicach rozpatrywanego obszaru zlokalizowane są budynki użyteczności publicznej pełniące funkcje kulturalne (filia Biblioteki Gminnej), oświatowe (Szkoła Podstawowa). Poza wymienionymi wyżej, obszar pełni również funkcję handlowo-usługową.
Techniczna	Zły stan niektórych odcinków dróg oraz chodników.	

**Podobszar V. Podegrodzie:**

<b>Strefa</b>	<b>Negatywne zjawiska</b>	<b>Potencjały</b>
Spoleczna	Podobszar gęsto zaludniony, gdzie koncentrują się różne negatywne zjawiska społeczne, często nakładające się na siebie: <ul style="list-style-type: none"> <li>- starzejące się społeczeństwo,</li> <li>- stosunkowo wysoki odsetek osób korzystających z pomocy społecznej z powodu bezrobocia,</li> <li>- niski stopień angażowania się mieszkańców w życie publiczne,</li> <li>- wysoki w skali gminy wskaźnik przestępczości.</li> </ul>	Główny ośrodek Lachów Sądeckich. Osadzenie w tradycji i kulturze regionalnej. Wzrost liczby ludności i dodatni przyrost naturalny. Saldo migracji w ruchu wewnętrznym na dodatnim poziomie. Funkcjonujące organizacje pozarządowe, angażujące społeczeństwo do kultywowania tradycji.
Gospodarcza	Niski poziom przedsiębiorczości.	Szansą na rozwój gospodarczy jest zintensyfikowanie turystycznego ruchu weekendowego opartego o rozwój ścieżek rowerowych i lokalny koloryt kulturowy.
Środowiskowa	Oddziaływanie emisji zanieczyszczeń do powietrza oraz napływ tych substancji z terenu Nowego Sącza.	Rozwój zachęt finansowych do inwestycji proekologicznych dla mieszkańców.
Przestrzenno-funkcjonalna	Brak infrastruktury sieci gazowej. Niezadowalająca oferta spędzania wolnego czasu i zajęć dodatkowych dla dzieci i młodzieży. Słabo rozwinięta infrastruktura rowerowa, utrudniająca pełne wykorzystanie potencjału aktywnego wypoczynku weekendowego na terenie gminy.	Obszar ten pełni szereg istotnych funkcji usługowych względem mieszkańców całej gminy. W granicach rozpatrywanego obszaru zlokalizowane są budynki użyteczności publicznej pełniące funkcje administracyjne (Urząd Gminy), kulturalne (Gminny Ośrodek Kultury, Muzeum Lachów Sądeckich, Biblioteka, obiekty zabytkowe), oświatowe (Zespół Szkół Podstawowo-Gimnazjalnych, Gminne Przedszkole), kultu religijnego (kościół), zdrowotne (ośrodek zdrowia). Poza wymienionymi wyżej, obszar pełni również funkcję handlowo-usługową o znaczeniu ogólnogminnym. Podobszar ma ogromny potencjał do rozwoju turystyki weekendowej, wykorzystującej walory przyrodnicze i kulturowe. Szczególną szansę na rozwój upatruje się w rozwoju ścieżek rowerowych, z uwagi na coraz bardziej propagowaną modę na aktywny wypoczynek.
Techniczna	Zły stan niektórych odcinków dróg oraz chodników.	Rozwinięta sieć wodociągowa i kanalizacyjna.

**Podobszar VI. Podrzeczce:**

<b>Strefa</b>	<b>Negatywne zjawiska</b>	<b>Potencjały</b>
Spoleczna	Podobszar gęsto zaludniony, gdzie koncentrują się różne negatywne zjawiska społeczne, często nakładające się na siebie: <ul style="list-style-type: none"> <li>- starzejące się społeczeństwo,</li> <li>- niski stopień angażowania się mieszkańców w życie publiczne,</li> <li>- najwyższy w skali gminy wskaźnik przestępczości oraz najwyższa liczba przypadków przemocy domowej.</li> </ul>	Osadzenie w tradycji i kulturze regionalnej. Wzrost liczby ludności i dodatni przyrost naturalny. Saldo migracji w ruchu wewnętrznym na dodatnim poziomie.
Gospodarcza	Niski poziom przedsiębiorczości.	
Środowiskowa	Oddziaływanie emisji zanieczyszczeń do powietrza oraz napływ tych substancji z terenu Nowego Sącza.	Rozwój zachęt finansowych do inwestycji proekologicznych dla mieszkańców.
Przestrzenno-funkcjonalna	Brak infrastruktury sieci gazowej. Brak wodociągu. Niezadawalająca oferta spędzania wolnego czasu i zajęć dodatkowych dla dzieci i młodzieży.	Centrum sołectwa, na terenie którego tętni życie publiczne mieszkańców.
Techniczna	Zły stan niektórych odcinków dróg oraz chodników.	Rozwinięta sieć kanalizacyjna.

### **3.2.1. Próba wskazania przyczyn głównych problemów**

W trakcie warsztatów diagnostycznych jednym z najczęściej wskazywanych problemów społecznych była mała aktywność mieszkańców w życiu publicznym i kulturalnych. Przyczyn nieangażowania się podawano wiele: brak czasu, wiedzy, pomysłu czy wiary w skuteczność działania. Część osób wyżej od aktywności społecznej stawia troskę o rozwiązywanie własnych problemów lub nie chce przyjmować na siebie zbyt dużych zobowiązań. Budowę społeczeństwa obywatelskiego utrudnia niedobór rozwiniętej nowej klasy średniej, która w dojrzałych demokracjach stanowi społeczne i finansowe zaplecze organizacji pozarządowych, oraz brak wystarczającego prawnego, finansowego i organizacyjnego wsparcia dla tych organizacji przez administrację państwową. Pasywności obywatelskiej sprzyjają: ubóstwo, długotrwałe bezrobocie, dyskryminacja z powodu odmienności, które prowadzą do marginalizacji i wykluczenia społecznego. Niekorzystne w aspekcie tworzenia społeczeństwa obywatelskiego są też migracje zarobkowe, które wiążą się z rozbijaniem sieci społecznych. Główną barierą w rozwoju społeczeństwa obywatelskiego w obszarze rewitalizacji jest słabo rozwinięta infrastruktura społeczna (brak świetlic lub ich niska jakość). Mieszkańcy potrzebują także impulsu do zmiany postawy. W tym zakresie duże możliwości posiadają władze gminne, które mogą zainicjować zaawansowaną formę współpracy i komunikacji z mieszkańcami. Skore do współpracy władze gminne oraz zauważenie realnego wpływu na sposób realizowania zadań inwestycyjnych będą owocować coraz większym uczestnictwem lokalnej społeczności w życiu publicznym.

Bezrobocie nierozzerwalnie powiązane jest z rozwojem gospodarczym. Można przypuszczać, że rozwój i właściwe wykorzystanie potencjału turystycznego będzie skutkować rozwojem przedsiębiorczości i ograniczy bezrobocie.

Zdiagnozowano także wiele problemów natury technicznej i przestrzenno-funkcjonalnej dotyczących głównie braków w infrastrukturze technicznej, złego stanu dróg i chodników oraz niskie parametry techniczne budynków mieszkalnych (brak ocieplenia i stare wysokoemisyjne kotły). Wynika to przede wszystkim z braku środków finansowych. Ideą rewitalizacji jest dostarczenie impulsu do dalszej zmiany. W związku tym Gmina Podegrodzie planuje odnowić tę część przestrzeni publicznej, która leży w jej gestii, a już odnowione przestrzenie połączone z działaniami aktywizującymi lokalną społeczność skutecznie zachęcą pozostałych do partycypacji w tych działaniach. Istotną barierą w podejmowaniu przez mieszkańców inwestycji o charakterze proekologicznych jest brak zachęt finansowych.

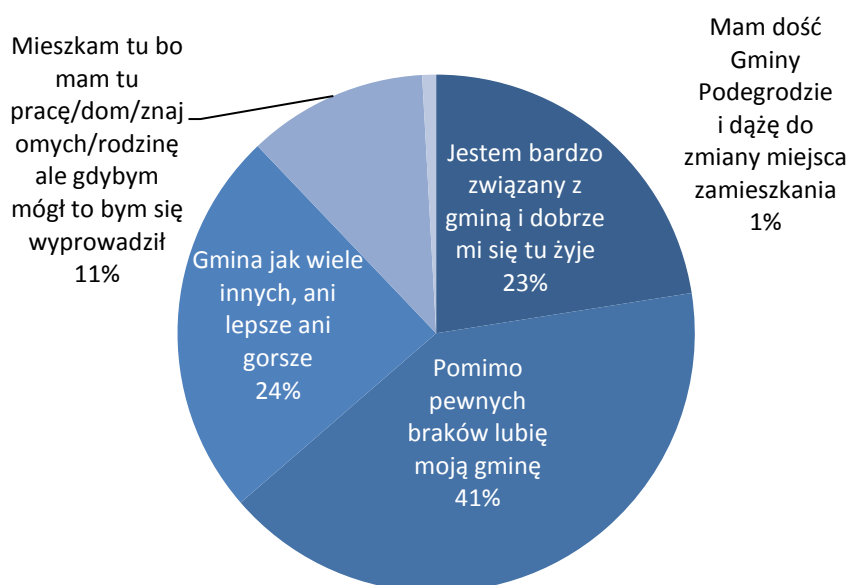
Zły stan powietrza atmosferycznego spowodowany jest w głównej mierze emisją zanieczyszczeń związanych z indywidualnym ogrzewaniem budynków (tzw. niska emisja). Niska emisja szkodzi mieszkańcom i przebywającym tu turystom oraz negatywnie wpływa na wizerunek obszaru charakteryzującego się wyjątkowymi atrakcjami turystycznymi.

### 3.3. Określenie potrzeb rewitalizacyjnych

Badania ankietowe z mieszkańcami stanowią jeden z elementów włączenia społecznego w przygotowanie procesu rewitalizacji gminy. Łącznie wzięło w nich udział 573 osoby zamieszkujące obszar zdegradowany. Uzyskana próba zapewnia reprezentatywne wyniki dla całej populacji gminy przy 4% błędzie próby.

Respondenci badania wyrazili dobry stosunek do Gminy Podegrodzie – 41% z nich wskazało, że pomimo pewnych braków lubię swoją gminę. Negatywny stoniek wykazywało zaledwie 12% badanych. Jako największe atuty gminy wskazywano:

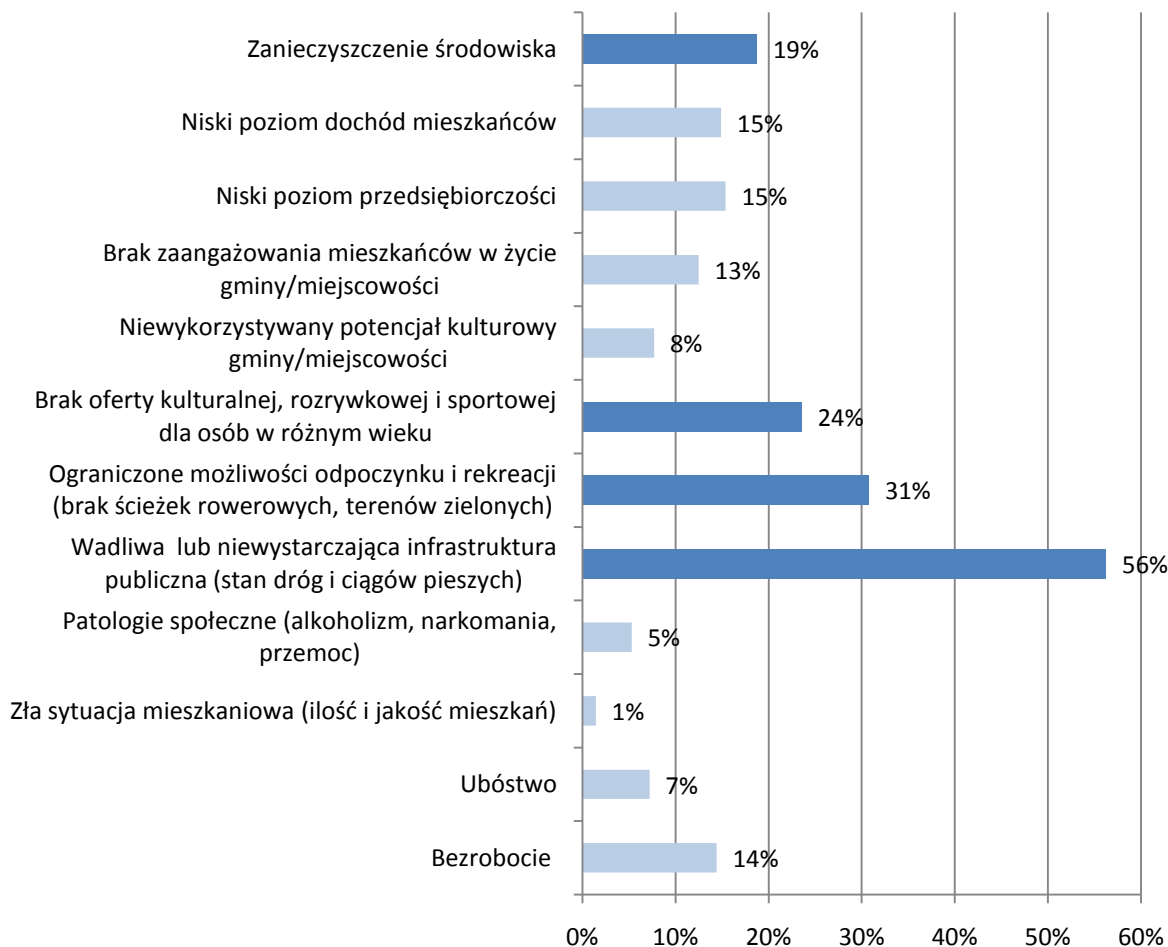
- kultywowanie tradycji kulturalnych i ludowych,
- walory przyrodnicze,
- baza infrastrukturalna oświaty (wyremontowane budynki oświatowe, dobre wyposażenie szkół, sale gimnastycznych i boiska).



Rysunek 4. Stosunek respondentów do Gminy Podegrodzie

Źródło: Opracowanie własne

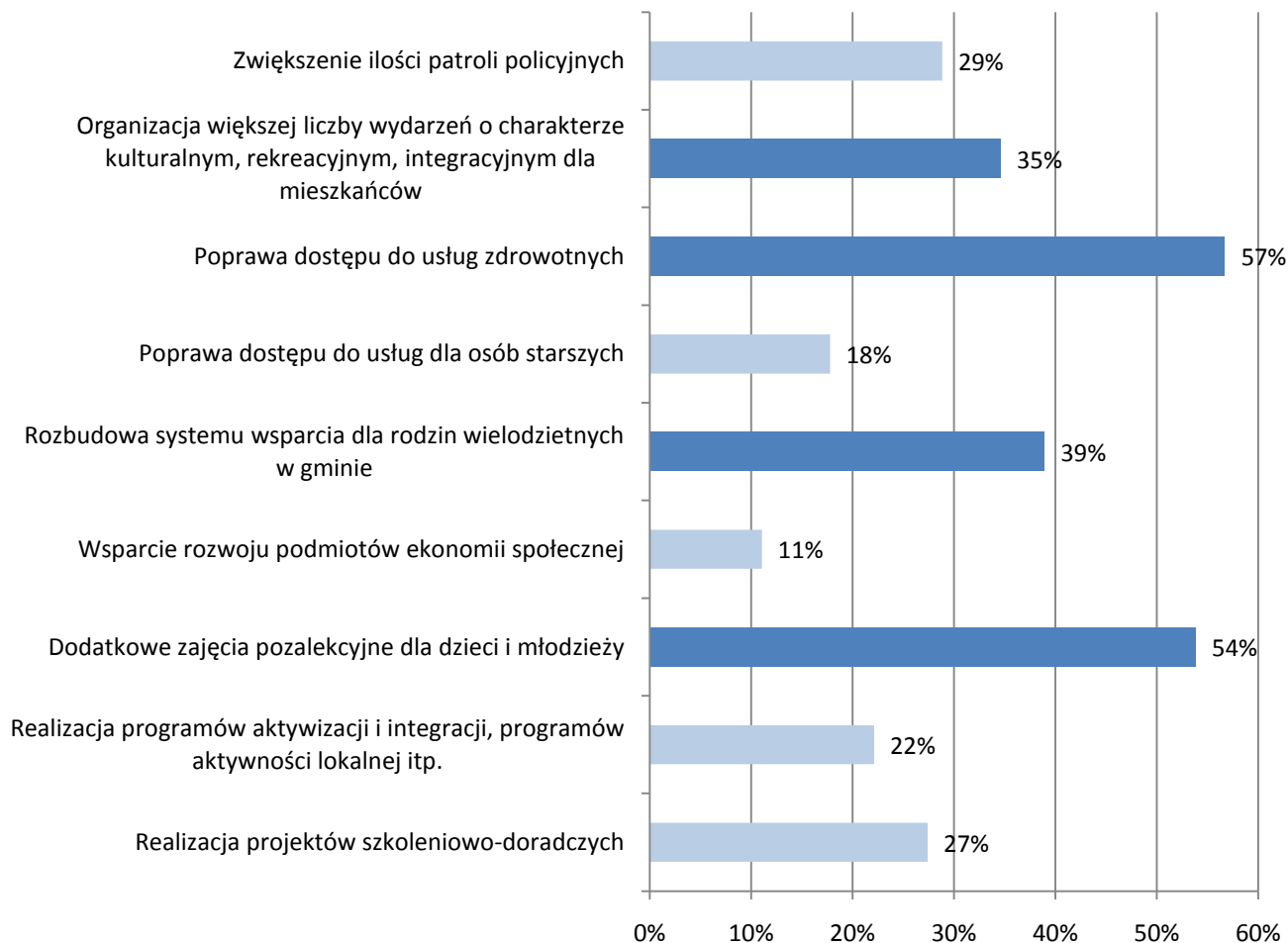
Ankietowani zostali poproszeni o ocenę występowania poszczególnych problemów w ich okolicy (rys. 5). Jak można zaobserwować ponad połowa badanych (56%) wskazała wadliwą lub niewystarczającą infrastrukturę publiczną. Równie duża liczba ankietowanych wykazywała, że problemem, z którym muszą borykać się mieszkańcy to ograniczone możliwości odpoczynku i rekreacji (31%), brak oferty kulturalnej, rozrywkowej i sportowej dla osób w różnym wieku (24%) oraz zanieczyszczenie środowiska (19%).



Rysunek 5. Wyniki ankietyzacji w zakresie identyfikacji problemów i negatywnych zjawisk  
 Źródło: Opracowanie własne

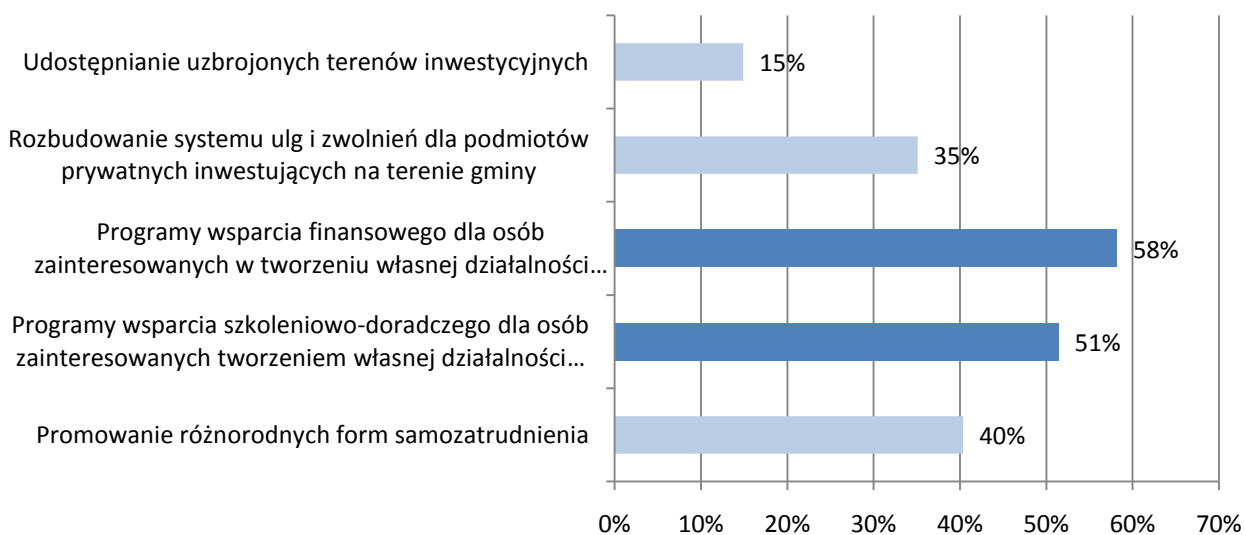
Ostatnim elementem ankiety było pytanie dotyczące wskazania rodzajów przedsięwzięć, które powinny być podejmowane w celu ograniczania poszczególnych negatywnych zjawisk. Na rysunkach 6-8 widzimy rozkład odpowiedzi na to pytanie.

Mieszkańcy gminy zwracali przede wszystkim na szeroko zakrojone działania związane z lepszą ofertą spędzania wolnego czasu, pobudzeniem przedsiębiorczości lokalnej, modernizacją sieci drogowej oraz modernizacją infrastruktury społecznej, w tym głównie obiektów oświatowych oraz sportowych.



Rysunek 6. Wyniki ankietyzacji mieszkańców w zakresie wskazania rodzajów przedsięwzięć, które powinny być podejmowane w celu ograniczania negatywnych zjawisk społecznych

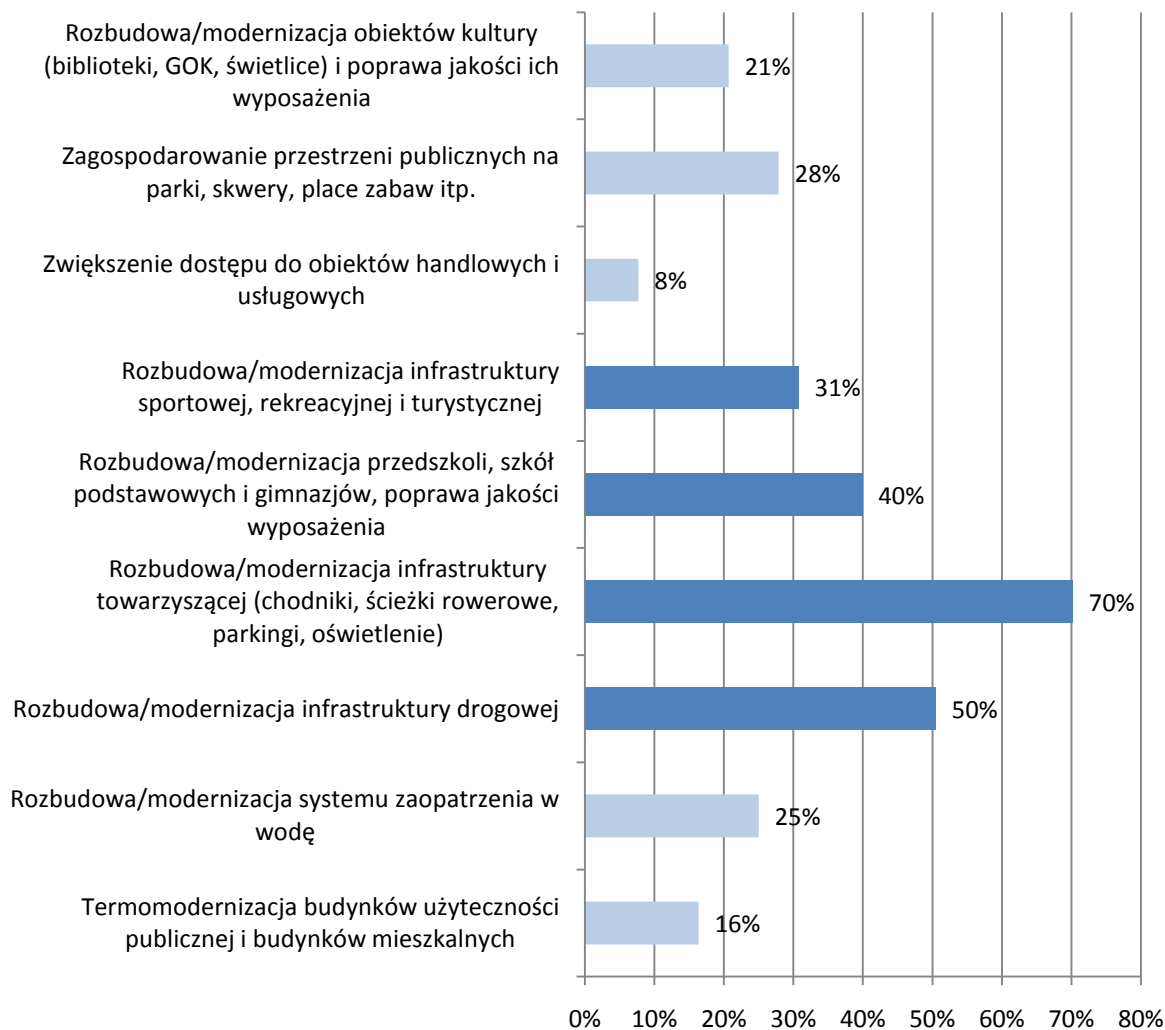
Źródło: Opracowanie własne



Rysunek 7. Wyniki ankietyzacji mieszkańców w zakresie wskazania rodzajów przedsięwzięć, które powinny być podejmowane w celu ograniczania negatywnych zjawisk gospodarczych

Źródło: Opracowanie własne





Rysunek 8. Wyniki ankietyzacji mieszkańców w zakresie wskazania rodzajów przedsięwzięć, które powinny być podejmowane w celu ograniczania negatywnych zjawisk techniczno-środowiskowych

Źródło: Opracowanie własne

## 4. Analiza SWOT obszaru rewitalizacji

Diagnoza społeczno-gospodarcza obszaru rewitalizacji, wsparta wynikami partycypacji społecznej oraz analizą ankiet wskazuje na kluczowe deficyty i potencjały obszaru rewitalizacji i jego otoczenia, które zostały przedstawione w formie analizy SWOT. Mocne i słabe strony poszczególnych podobszarów rewitalizacji zostały przedstawione w rozdz. 3.2.

OBSZAR REWITALIZACJI	
MOCNE STRONY	SŁABE STRONY
<ul style="list-style-type: none"> <li>✓ Silna tożsamość regionalna i kulturowa</li> <li>✓ Położenie blisko Nowego Sącza: dostępność do atrakcyjnego rynku pracy i usług publicznych wyższego rzędu</li> <li>✓ Dostępność komunikacyjna gminy</li> <li>✓ Niepowtarzalne i wybitne walory przyrodnicze i kulturowe</li> <li>✓ Materialne dziedzictwo kulturowe i historyczne</li> <li>✓ Wzrost liczby ludności i dodatni przyrost naturalny</li> <li>✓ Saldo migracji w ruchu wewnętrznym na dodatnim poziomie</li> <li>✓ Dobry stan techniczny infrastruktury oświatowej</li> </ul>	<ul style="list-style-type: none"> <li>✓ Starzejące się społeczeństwo</li> <li>✓ Bezrobocie i ubóstwo socjalne</li> <li>✓ Niewielka liczba organizacji pozarządowych, działających w sferze włączenia społecznego</li> <li>✓ Niewystarczająca oferta czasu wolnego oraz brak miejsc integracji społecznej, szczególnie dla młodzieży w wieku szkolnym</li> <li>✓ Niewystarczający poziom wyposażenia w infrastrukturę rekreacyjną i aktywne formy wypoczynku</li> <li>✓ Zły stan dróg oraz chodników</li> <li>✓ Zanieczyszczenie powietrza</li> <li>✓ Brak infrastruktury rowerowej</li> <li>✓ Niewielka ilość uporządkowanej zieleni rekreacyjnej, obiektów małej architektury</li> </ul>
SZANSE	ZAGROŻENIA
<ul style="list-style-type: none"> <li>✓ Wzrost znaczenia idei partycypacji społecznej w polityce rozwoju lokalnego</li> <li>✓ Wzrost społecznej akceptacji osób niepełnosprawnych</li> <li>✓ Dostępność funduszy zewnętrznych na działania rewitalizacyjne w sferze przestrzennej, społecznej i gospodarczej (m.in. RPO WM)</li> <li>✓ Rozwój infrastruktury turystycznej w celu przyciągnięcia turystów zainteresowanych aktywnym weekendowym wypoczynkiem</li> <li>✓ Wzrost zainteresowania budownictwem indywidualnym i letniskowym poza terenami miast</li> <li>✓ Zwiększenie świadomości ekologicznej mieszkańców</li> </ul>	<ul style="list-style-type: none"> <li>✓ Zwiększenie się liczby osób korzystających z pomocy społecznej</li> <li>✓ Niskie poczucie odpowiedzialności za swoją gminę, brak poczucia realnego wpływu na rozwój gminy</li> <li>✓ Starzejące się społeczeństwo</li> <li>✓ Wysoka konkurencyjność rynku usług w Nowym Sączu</li> </ul>

## 5. Wizja stanu obszaru po przeprowadzeniu rewitalizacji

Wizja stanu obszaru po przeprowadzeniu działań rewitalizacyjnych została wskazana poprzez opis ich planowanych i pożądaných efektów (rezultatów). Głównym efektem działań rewitalizacyjnych przewidzianych w Programie będzie ograniczenie negatywnych zjawisk kryzysowych w różnych sferach oraz wzmocnienie potencjału wewnętrznego obszaru rewitalizacji w celu zapewnienia zrównoważonego rozwoju całej gminy. W rezultacie przeprowadzonych działań rewitalizacyjnych w podobszarach, w których zaplanowano interwencję, zapewnione zostaną dogodne warunki życia dla mieszkańców oraz prowadzenia działalności gospodarczej, jak również poszerzona zostanie oferta dla turystów.

Przedstawiona wizja odnosi się do zdiagnozowanych potrzeb mieszkańców obszaru rewitalizacji. Odpowiada na problemy opisane w diagnozie oraz wskazane w pogłębionej analizie obszaru rewitalizacji. Zdaniem mieszkańców sfera społeczna wymaga największych nakładów pracy. Brak zainteresowania lokalnej społeczności życiem małej ojczyzny, niska frekwencja wyborcza i małe zaangażowanie w życie społeczne spowalniają rozwój obszaru rewitalizacji.

Przedstawiona wizja jest odpowiedzią na to, jak mieszkańcy widzą swoje miejsce zamieszkania po przeprowadzonych działaniach rewitalizacyjnych:

1. W obszarze rewitalizacji oraz w całej Gminie Podegrodzie zauważalny jest zrównoważony rozwój prowadzony przy aktywnym udziale lokalnej społeczności, która czerpie z zasobów posiadanego dziedzictwa i pielęgnuje wspólnie wartości będące częścią tożsamości Lachów Sądeckich.

2. Centrum Podegrodzia jest miejscem najbardziej reprezentacyjnym w całej gminie. Jest to nie tylko miejsce piękne pod względem architektury, ale także funkcjonalne, służące integracji mieszkańców. Potencjał turystyczny uwarunkowany wyjątkowymi walorami przyrodniczymi i kolorytem lokalnej kultury jest w pełni wykorzystywany.

3. Odnowione przestrzenie publiczne w obszarze rewitalizacji służą mieszkańcom. Mieszkańcy obszaru wspierają się i tworzą zintegrowaną społeczność lokalną, mając wiele możliwości wspólnego spędzania czasu dla różnych grup wiekowych.

## 6. Cele rewitalizacji

### Cel główny

Zrównoważony rozwój społeczny, gospodarczy i przestrzenny, nastawiony na potrzeby mieszkańców, prowadzący do integracji i wzmacniania więzi społecznych, zapewniający wysoką jakość przestrzeni i środowiska

#### Cel strategiczny 1.

Wzmocnienie potencjału gminy, a w szczególności obszaru rewitalizacji, poprzez przygotowanie atrakcyjnej przestrzeni publicznej, dostosowanej do potrzeb społeczno-gospodarczych

#### Cel strategiczny 2.

Umocnienie więzi społecznych mieszkańców

#### Cel strategiczny 3.

Poprawa warunków bytowych mieszkańców obszaru rewitalizacji i jakości środowiska naturalnego

Cele rewitalizacji zostały zdefiniowane na podstawie przeprowadzonej analizy społeczno-gospodarczej, a tym samym wynikają z określonych zjawisk i kwestii problemowych. Cele strategiczne są zatem komplementarne z występującymi na obszarach gminy problemami.

W Gminnym Programie Rewitalizacji wyróżniono trzy cele strategiczne, które odnoszą się do wszystkich sfer, na które powinna oddziaływać rewitalizacja, a zatem sfery społecznej, gospodarczej, technicznej, środowiskowej oraz funkcjonalno-przestrzennej. Wszystkie cele wzajemnie przenikają sfery działań przewidziane dla rewitalizacji, dzięki czemu zapewniają także komplementarność i spójność Programu.

Cele rewitalizacji dotyczą wszystkich podobszarów rewitalizacji.

### **Cel strategiczny 1.**

Wzmocnienie potencjału gminy, a w szczególności obszaru rewitalizacji poprzez przygotowanie atrakcyjnej przestrzeni publicznej, dostosowanej do potrzeb społeczno-gospodarczych

1.1. Tworzenie warunków dla rozwoju działalności gospodarczej

1.2. Wzmocnienie funkcji społecznych wybranych przestrzeni publicznych

### **Cel strategiczny 2.**

Umocnienie więzi społecznych i świadomości mieszkańców

2.1. Rozwój oferty dla dzieci i młodzieży

2.2. Wsparcie inicjatyw oddolnych i wzmocnienie organizacji pozarządowych

2.3. Reintegracja i aktywizacja grup wykluczonych i zagrożonych wykluczeniem społecznym

### **Cel strategiczny 3.**

Poprawa warunków bytowych mieszkańców obszaru rewitalizacji i jakości środowiska naturalnego

3.1. Poprawa parametrów technicznych budynków i ograniczenie ich oddziaływania na środowisko

3.2. Rozwój infrastruktury technicznej

3.3. Poprawa jakości środowiska naturalnego

## 7. Przedsięwzięcia rewitalizacyjne

### 7.1. Lista podstawowych przedsięwzięć rewitalizacyjnych

Poniżej zaprezentowano opis wszystkich przedsięwzięć podstawowych, które zaplanowano do realizacji w ramach Gminnego Programu Rewitalizacji Gminy Podegrodzie na lata 2017-2023 w formie kart zadań.

Zadanie 1	
<i>Podobszar rewitalizowany:</i>	<b>Brzezna</b>
<i>Tytuł zadania/projektu:</i>	<b>Budowa Ośrodka Zdrowia w Brzeznej</b>
<p><i>Opis:</i>  Aktualnie Ośrodek Zdrowia w Brzeznej jest zaniedbany, teren wokół niego pozbawiony jest ładu przestrzennego. Zły stan techniczny budynku, z którego korzystają wszyscy mieszkańcy był wielokrotnie poruszany w trakcie prac partycypacyjnych.</p> <p><b>Koncepcja zadania i zakres prac modernizacyjnych:</b></p> <ol style="list-style-type: none"> <li>1. Roboty rozbiórkowe.</li> <li>2. Budynek apteki: <ul style="list-style-type: none"> <li>- roboty ziemne i fundamentowe (płyta na gruncie),</li> <li>- konstrukcja,</li> <li>- wykończenie – posadzka, ściany, sufit,</li> <li>- stropodach – ocieplenie wraz z robotami towarzyszącymi,</li> <li>- obróbki blacharskie i elementy metalowe,</li> <li>- stolarka okienna i drzwiowa,</li> <li>- docieplenie elewacji,</li> <li>- roboty instalacyjne (instalacje: elektryczne, wody zimnej i c.w.u, kanalizacji sanitarnej, c.o., wentylacji, klimatyzacji).</li> </ul> </li> <li>3. Budynek przychodni: <ul style="list-style-type: none"> <li>- płyta fundamentowa i ściany fundamentowe,</li> <li>- konstrukcja,</li> <li>- wykończenie – posadzka, ściany i sufit na parterze i I piętrze,</li> <li>- stropodach – ocieplenie wraz z robotami towarzyszącymi,</li> <li>- obróbki blacharskie i elementy metalowe,</li> <li>- docieplenie elewacji,</li> <li>- stolarka okienna i drzwiowa,</li> <li>- roboty instalacyjne (instalacje: elektryczna, wody zimnej i c.w.u., kanalizacji sanitarnej, c.o., wentylacji, klimatyzacji, gazowa).</li> </ul> </li> <li>4. Kotłownia.</li> <li>5. Zbiornik podziemny na gaz.</li> <li>6. Zagospodarowanie terenu.</li> </ol> <p><b>Efekt zadania:</b>  Budowa ośrodka zdrowia stanowi bardzo istotną inwestycję, będącą ostoją bezpieczeństwa zdrowotnego lokalnej ludności. Efektem zadania będzie przede wszystkim poprawa bezpieczeństwa zdrowotnego subregionu sądeckiego, zwiększenie dostępności i poprawa jakości usług medycznych oraz likwidacja barier dla osób niepełnosprawnych. Zadanie w sposób znaczący poprawi jakość życia mieszkańców. Ponadto zadanie wpłynie na ograniczenie emisji dwutlenku węgla do atmosfery poprzez docieplenie budynku oraz zamontowanie ekologicznego źródła ciepła opalanego gazem ziemnym.</p>	

<i>Oddziaływanie:</i>				
Sfera społeczna	Sfera gospodarcza	Sfera przestrzenno-funkcjonalna	Sfera środowiskowa	Sfera techniczna
<b>X</b>		<b>X</b>	<b>X</b>	<b>X</b>
<i>Wskaźniki produktu i rezultatu:</i>				
<ul style="list-style-type: none"> <li>– Liczba osób leczonych w podmiotach leczniczych objętych wsparciem [os.]</li> <li>– Liczba osób objętych ulepszonymi usługami zdrowotnymi [os.]</li> <li>– Liczba zmodernizowanych budynków [szt.]</li> <li>– Ilość zagospodarowanych terenów zielonych [m<sup>2</sup>]</li> <li>– Liczba obiektów małej architektury [szt.]</li> </ul>				
<i>Lokalizacja:</i> <b>Brzezna, dz. 521/2, 521/40</b>		<i>Lokalizacja w obszarze rewitalizacji:</i> <b>TAK (podobszar Brzezna)</b>		
<i>Jednostka realizująca:</i> <b>Gmina Podegrodzie, Niepubliczny Zakład Opieki Zdrowotnej Praktyka Grupowa Lekarzy Sp. z o.o. w Brzeznej</b>		<i>Jednostka zgłaszająca:</i> <b>Wójt Gminy Podegrodzie</b>		
<i>Szacunkowy termin realizacji:</i> <b>2017- 2018</b>		<i>Szacunkowy koszt:</i> <b>4 155 740,00 zł</b>		
<i>Spełnione cele:</i> <b>Cel główny Cel strategiczny 3.</b>		<i>Spełnione kierunki:</i> <b>3.1, 3.2, 3.3</b>		

<b>Zadanie 1.A</b>				
<i>Podobszar rewitalizowany:</i> <b>Brzezna</b>				
<i>Tytuł zadania/projektu:</i> <b>Utworzenie systemu aktywności i wypoczynku w Brzeznej</b>				
<i>Opis:</i> Aktualnie w sołectwie Brzezna brak jest miejsc rekreacji, gdzie czas mogą spędzać rodziny z dziećmi.  <b>Koncepcja zadania i zakres prac modernizacyjnych:</b> Zabudowa powierzchni wokół stawów. Budowa infrastruktury strefy obejmującej: parking publiczny, strefę zabaw dla dzieci – plac zabaw, strefę wypoczynku – tereny zielone na organizację pikniku, strefę grillowania – ława parkowa i altana parkowa, strefę aktywności - siatkówka plażowa, siłownia zewnętrzna. Strefa odpoczynku obejmować będzie ława parkowa i ciąg pieszo-rowerowy. <b>Efekt zadania:</b> Zagospodarowanie miejsca rekreacji przyczyni się znacząco do poprawy jakości życia mieszkańców obszaru rewitalizacji oraz rozszerzy możliwość ich integracji. Powstanie takiego ośrodka zwiększy ofertę spędzania wolnego czasu, a dzieci i młodzież zyskają nowe miejsce do uprawiania sportu na świeżym powietrzu.				
<i>Oddziaływanie:</i>				
Sfera społeczna	Sfera gospodarcza	Sfera przestrzenno-funkcjonalna	Sfera środowiskowa	Sfera techniczna
<b>X</b>		<b>X</b>		<b>X</b>
<i>Wskaźniki produktu i rezultatu:</i>				
<ul style="list-style-type: none"> <li>– Ilość zagospodarowanych terenów [m<sup>2</sup>]</li> <li>– Liczba obiektów małej architektury [szt.]</li> <li>– Liczba osób korzystających z zagospodarowanych terenów [os.]</li> </ul>				

<i>Lokalizacja:</i> <b>Brzezna, dz. 882/2, 882/3</b>	<i>Lokalizacja w obszarze rewitalizacji:</i> <b>NIE</b>
W sołectwie Brzezna brakuje zorganizowanych miejsc wypoczynku na świeżym powietrzu. Stawy zlokalizowane w granicach sołectwa, na południe od obszaru rewitalizacji (ok. 2 km od centrum obszaru) posiadają ogromny potencjał i po ich odpowiednim zmodernizowaniu z pewnością będą się cieszyły ogromnym zainteresowaniem mieszkańców. Pozytywne efekty realizacji zadania w znaczący sposób wpłyną na spełnienie celu rewitalizacji 2., kierunek 2.1.	
<i>Jednostka realizująca:</i> <b>Gmina Podegrodzie</b>	<i>Jednostka zgłaszająca:</i> <b>Wójt Gminy Podegrodzie</b>
<i>Szacunkowy termin realizacji:</i> <b>2018-2020</b>	<i>Szacunkowy koszt:</i> <b>500 000,00 zł</b>
<i>Spełnione cele:</i> <b>Cel główny Cel strategiczny 1, 2</b>	<i>Spełnione kierunki:</i> <b>1.2, 2.1, 2.3</b>

<b>Zadanie 2</b>				
<i>Podobszar rewitalizowany:</i> <b>Długotłęka-Świerkla</b>				
<i>Tytuł zadania/projektu:</i> <b>Budowa siłowni zewnętrznej w miejscowości Długotłęka-Świerkla</b>				
<i>Opis:</i> <b>Koncepcja zadania i zakres prac modernizacyjnych:</b> <ol style="list-style-type: none"> <li>1. Roboty przygotowawcze</li> <li>2. Dostawa i montaż urządzeń siłowni</li> <li>3. Utwardzenie kostką brukową na terenie siłowni.</li> <li>4. Zagospodarowanie terenu.</li> </ol> <b>Efekt zadania:</b> Siłownię planuje się zbudować na placu obok Szkoły Podstawowej. Teren ten zyska nową funkcję, która stanowi odpowiedź na potrzeby mieszkańców wskazujących na brak ogólnodostępnych miejsc do aktywnego spędzania wolnego czasu. Ćwiczenia na świeżym powietrzu doskonale wpływają na poprawę krążenia krwi, koordynacji ruchowej oraz kondycji fizycznej. Wykonując ćwiczenia zgodnie z instrukcją poszczególnych maszyn, z pewnością można wzmocnić mięśnie całego ciała. Przewidywany jest także wzrost poczucia lokalnej tożsamości oraz dumy lokalnej.				
<i>Oddziaływanie:</i>				
Sfera społeczna	Sfera gospodarcza	Sfera przestrzenno-funkcjonalna	Sfera środowiskowa	Sfera techniczna
<b>X</b>		<b>X</b>		<b>X</b>
<i>Wskaźniki produktu i rezultatu:</i> <ul style="list-style-type: none"> <li>– Liczba osób korzystających z siłowni [os.]</li> <li>– Liczba zamontowanych urządzeń [os.]</li> <li>– Powierzchnia zagospodarowanych terenów [m<sup>2</sup>]</li> </ul>				
<i>Lokalizacja:</i> <b>Długotłęka-Świerkla, dz. 337</b>	<i>Lokalizacja w obszarze rewitalizacji:</i> <b>TAK (podobszar Długotłęka-Świerkla)</b>			
<i>Jednostka realizująca:</i> <b>Gmina Podegrodzie</b>	<i>Jednostka zgłaszająca:</i> <b>Wójt Gminy Podegrodzie</b>			
<i>Szacunkowy termin realizacji:</i> <b>2017</b>	<i>Szacunkowy koszt:</i> <b>38 423,96 zł</b>			
<i>Spełnione cele:</i> <b>Cel główny, Cel strategiczny 1., Cel strategiczny 2.</b>	<i>Spełnione kierunki:</i> <b>1.2, 2.1, 2.3</b>			



<b>Zadanie 3</b>				
<i>Podobszar rewitalizowany:</i>				
<b>Długoleka-Świerkla</b>				
<i>Tytuł zadania/projektu:</i>				
<b>Dostosowanie pomieszczeń remizy na potrzeby stworzenia świetlicy wiejskiej</b>				
<i>Opis:</i>				
<b>Koncepcja zadania i zakres prac modernizacyjnych:</b> dostawa i montaż wyposażenia świetlicy w istniejącym budynku, remont pomieszczenia.				
<b>Efekt zadania:</b>				
Świetlica stanie się atrakcyjnym miejscem do spędzania wolnego czasu, szczególnie osobom młodym. Na jej terenie prowadzić będzie można również działania skierowane na seniorów i ich aktywizację. Realizacja zadania spowoduje integrację mieszkańców wsi, co wpłynie na ożywienie działalności kulturowej, mobilizację do wspólnych działań na rzecz wsi. W rezultacie przewiduje się wzmocnienie więzi pomiędzy młodymi a starszymi mieszkańcami oraz podwyższenie standardu życia na wsi. Przewidywany jest także wzrost poczucia lokalnej tożsamości oraz dumy lokalnej.				
<i>Oddziaływanie:</i>				
Sfera społeczna	Sfera gospodarcza	Sfera przestrzenno-funkcjonalna	Sfera środowiskowa	Sfera techniczna
<b>X</b>		<b>X</b>		<b>X</b>
<i>Wskaźniki produktu i rezultatu:</i>				
<ul style="list-style-type: none"> <li>– Liczba osób korzystających z świetlicy [os.]</li> <li>– Liczba zorganizowanych zajęć [szt.]</li> <li>– Powierzchnia świetlicy [m<sup>2</sup>]</li> </ul>				
<i>Lokalizacja:</i>		<i>Lokalizacja w obszarze rewitalizacji:</i>		
<b>Długoleka-Świerkla, dz. 166/1, 166/2</b>		<b>TAK (podobszar Długoleka-Świerkla)</b>		
<i>Jednostka realizująca:</i>		<i>Jednostka zgłaszająca:</i>		
<b>Gmina Podegrodzie</b>		<b>Sołtys Wsi Długoleka-Świerkla</b>		
<i>Szacunkowy termin realizacji:</i>		<i>Szacunkowy koszt:</i>		
<b>2018</b>		<b>30 000,00 zł</b>		
<i>Spełnione cele:</i>		<i>Spełnione kierunki:</i>		
<b>Cel główny Cel strategiczny 1., Cel strategiczny 2.</b>		<b>1.2, 2.1, 2.3</b>		

<b>Zadanie 4</b>				
<i>Podobszar rewitalizowany:</i>				
<b>Gostwica</b>				
<i>Tytuł zadania/projektu:</i>				
<b>Budowa boiska sportowego</b>				
<i>Opis:</i>				
<b>Koncepcja zadania i zakres prac modernizacyjnych:</b> wykonanie projektu budowlanego, prace budowlane i wykończeniowe, zagospodarowanie terenu wokół szkoły i nowego boiska.				
<b>Efekt zadania:</b>				
Nowo wybudowane boisko wpłynie na polepszenie bazy i jakości nauczania oraz ułatwi dbanie o zdrowy rozwój i kondycję fizyczną. Obiekt szkoły, poprzez maksymalizację jego wykorzystania, podniesie komfort pracy i jakość nauczania. Spośród spodziewanych pozytywnych społecznych efektów realizacji zadania wymienić należy: integrację szkoły z lokalną społecznością, wzbogacanie bazy dydaktycznej, zapobieganie patologii społecznej poprzez wzbogacenie oferty czasu wolnego. Poprawa estetyki i obejścia szkoły wpłynie na wzrost poczucia lokalnej tożsamości oraz dumy lokalnej.				

<i>Oddziaływanie:</i>				
Sfera społeczna	Sfera gospodarcza	Sfera przestrzenno-funkcjonalna	Sfera środowiskowa	Sfera techniczna
<b>X</b>		<b>X</b>		<b>X</b>
<i>Wskaźniki produktu i rezultatu:</i>				
<ul style="list-style-type: none"> <li>- Liczba osób korzystających z boiska [os.]</li> <li>- Liczba zorganizowanych imprez/zawodów/meczów [szt.]</li> <li>- Powierzchnia boiska [m<sup>2</sup>]</li> </ul>				
<i>Lokalizacja:</i> <b>Szkoła Podstawowa w Gostwicy, dz. 608/2</b>		<i>Lokalizacja w obszarze rewitalizacji:</i> <b>TAK (podobszar Gostwica)</b>		
<i>Jednostka realizująca:</i> <b>Gmina Podegrodzie</b>		<i>Jednostka zgłaszająca:</i> <b>Dyrektor Szkoły w Gostwicy</b>		
<i>Szacunkowy termin realizacji:</i> <b>2017-2023</b>		<i>Szacunkowy koszt:</i> <b>300 000,00 zł</b>		
<i>Spełnione cele:</i> <b>Cel główny</b> <b>Cel strategiczny 1., Cel strategiczny 2.</b>		<i>Spełnione kierunki:</i> <b>1.2, 2.1, 2.3</b>		

### Zadanie 5

<i>Podobszar rewitalizowany:</i>				
<b>Gostwica</b>				
<i>Tytuł zadania/projektu:</i>				
<b>Adaptacja poddasza starej szkoły w Gostwicy, obecnie siedziby Warsztatu Terapii Zajęciowej dla potrzeb osób niepełnosprawnych</b>				
<i>Opis:</i>				
<b>Koncepcja zadania i zakres prac modernizacyjnych:</b>				
<ol style="list-style-type: none"> <li>1. Ocena stanu technicznego budynku.</li> <li>2. Zmiana funkcji pomieszczeń na parterze.</li> <li>3. Adaptacja strychu na pomieszczenia na gabinet rehabilitacji ruchowej.</li> <li>4. Wymiana pokrycia i ocieplenia.</li> <li>5. Modernizacja kominów.</li> <li>6. Modernizacja instalacji co i wod-kan.</li> <li>7. Instalacja platformy/windy dla osób niepełnosprawnych.</li> </ol>				
<b>Efekt zadania:</b>				
Inwestycja umożliwi polepszenie dostępu osób niepełnosprawnych do bardziej profesjonalnych usług w zakresie rehabilitacji społecznej, zawodowej i ruchowej. Realizacja przedsięwzięcia wpłynie na polepszenie dostępu do rehabilitacji społecznej i zawodowej podopiecznych Stowarzyszenia „Promyk”.				
<i>Oddziaływanie:</i>				
Sfera społeczna	Sfera gospodarcza	Sfera przestrzenno-funkcjonalna	Sfera środowiskowa	Sfera techniczna
<b>X</b>		<b>X</b>	<b>X</b>	<b>X</b>
<i>Wskaźniki produktu i rezultatu:</i>				
<ul style="list-style-type: none"> <li>- Liczba osób korzystających z odnowionych pomieszczeń [os.]</li> <li>- Liczba osób niepełnosprawnych korzystających z odnowionych pomieszczeń [os.]</li> <li>- Powierzchnia odnowionych pomieszczeń [m<sup>2</sup>]</li> </ul>				

<i>Lokalizacja:</i> <b>Gostwica, dz. 610/1</b>	<i>Lokalizacja w obszarze rewitalizacji:</i> <b>TAK (podobszar Gostwica)</b>
<i>Jednostka realizująca:</i> <b>Gmina Podegrodzie, Stowarzyszenie Rodziców, Przyjaciół Dzieci i Osób Niepełnosprawnych „Promyk”</b>	<i>Jednostka zgłaszająca:</i> <b>Prezes Zarządu Stowarzyszenia „Promyk”</b>
<i>Szacunkowy termin realizacji:</i> <b>2017-2023</b>	<i>Szacunkowy koszt:</i> <b>829 266,00 zł</b>
<i>Spełnione cele:</i> <b>Cel główny Cel strategiczny 1., Cel strategiczny 2., Cel strategiczny 3.</b>	<i>Spełnione kierunki:</i> <b>1.2, 2.1, 2.2, 2.3, 3.1, 3.3</b>

### Zadanie 6

<i>Podobszar rewitalizowany:</i> <b>Olszana</b>				
<i>Tytuł zadania/projektu:</i> <b>Boisko wielofunkcyjne wraz z siłownią napowietrzną</b>				
<i>Opis:</i> <b>Koncepcja zadania i zakres prac modernizacyjnych:</b> Boisko o wymiarach 44x24m, poliuretan (piłkochwyty, siatka ogrodzeniowa powlekana). Siłownia napowietrzna – poliuretan. Zamontowanie 5 urządzeń: wioślarz, biegacz/orbitrek, jeździec/motył, wyciskanie/wyciąg, twister/wahadło. <b>Efekt zadania:</b> <ol style="list-style-type: none"> <li>1. Polepszenie bazy dydaktycznej szkoły.</li> <li>2. Podniesienie jakości nauczania.</li> <li>3. Stworzenie warunków do rozwoju psychofizycznego dzieci.</li> <li>4. Maksymalne wykorzystanie terenu szkolnego.</li> <li>5. Integracja Szkoły z lokalną społecznością.</li> <li>6. Dbanie o zdrowie i kondycję fizyczną mieszkańców.</li> </ol>				
<i>Oddziaływanie:</i>				
Sfera społeczna	Sfera gospodarcza	Sfera przestrzenno-funkcjonalna	Sfera środowiskowa	Sfera techniczna
<b>X</b>		<b>X</b>		<b>X</b>
<i>Wskaźniki produktu i rezultatu:</i> <ul style="list-style-type: none"> <li>– Liczba osób korzystających z obiektu [os.]</li> <li>– Powierzchnia boiska wielofunkcyjnego [m<sup>2</sup>]</li> <li>– Powierzchnia siłowni [m<sup>2</sup>]</li> <li>– Liczba urządzeń zamontowanych w siłowni [szt.]</li> </ul>				
<i>Lokalizacja:</i> <b>Olszana 127, dz. 327/1</b>	<i>Lokalizacja w obszarze rewitalizacji:</i> <b>TAK (podobszar Olszana)</b>			
<i>Jednostka realizująca:</i> <b>Gmina Podegrodzie</b>	<i>Jednostka zgłaszająca:</i> <b>Dyrektor Szkoły w Olszanie</b>			
<i>Szacunkowy termin realizacji:</i> <b>2017-2023</b>	<i>Szacunkowy koszt:</i> <b>40 000,00 zł</b>			
<i>Spełnione cele:</i> <b>Cel główny Cel strategiczny 1., Cel strategiczny 2.</b>	<i>Spełnione kierunki:</i> <b>1.2, 2.1, 2.3</b>			

<b>Zadanie 7</b>				
<i>Podobszar rewitalizowany:</i>				
<b>Olszana</b>				
<i>Tytuł zadania/projektu:</i>				
<b>Uzupełnienie infrastruktury budynku Szkoły Podstawowej</b>				
<i>Opis:</i>				
<b>Koncepcja zadania i zakres prac modernizacyjnych:</b>				
Urządzenie parkingu wraz z budową drogi dojazdowej, ogrodzenie terenu Szkoły, budowa drogi dojazdowej do boiska szkolnego, utwardzenie kostką betonową.				
<b>Efekt zadania:</b>				
<ol style="list-style-type: none"> <li>1. Zabezpieczenie terenu szkoły, bezpieczeństwo uczniów.</li> <li>2. Wyznaczenie granic terenu szkolnego poprzez ogrodzenie obiektu.</li> <li>3. Maksymalne wykorzystanie terenu.</li> </ol>				
<i>Oddziaływanie:</i>				
Sfera społeczna	Sfera gospodarcza	Sfera przestrzenno-funkcjonalna	Sfera środowiskowa	Sfera techniczna
<b>X</b>		<b>X</b>		<b>X</b>
<i>Wskaźniki produktu i rezultatu:</i>				
<ul style="list-style-type: none"> <li>– Liczba osób korzystających z infrastruktury budynku szkoły [os.]</li> <li>– Liczba samochodów korzystających z parkingu [os.]</li> <li>– Powierzchnia parkingu [m<sup>2</sup>]</li> <li>– Długość ogrodzenia [m]</li> <li>– Długość utworzonych dróg dojazdowych [m]</li> </ul>				
<i>Lokalizacja:</i>		<i>Lokalizacja w obszarze rewitalizacji:</i>		
<b>Olszana 127, dz. 327/1</b>		<b>TAK (podobszar Olszana)</b>		
<i>Jednostka realizująca:</i>		<i>Jednostka zgłaszająca:</i>		
<b>Gmina Podegrodzie</b>		<b>Dyrektor Szkoły w Olszanie</b>		
<i>Szacunkowy termin realizacji:</i>		<i>Szacunkowy koszt:</i>		
<b>2017-2023</b>		<b>150 000,00 zł</b>		
<i>Spełnione cele:</i>		<i>Spełnione kierunki:</i>		
<b>Cel główny</b>		<b>3.2</b>		
<b>Cel strategiczny 3.</b>				

<b>Zadanie 8</b>	
<i>Podobszar rewitalizowany:</i>	
<b>Podegrodzie</b>	
<i>Tytuł zadania/projektu:</i>	
<b>Zagospodarowaniem czterech istniejących basenów powyrobiskowych</b>	
<i>Opis:</i>	
<b>Koncepcja zadania i zakres prac modernizacyjnych:</b>	
Rekultywacja czterech basenów powyrobiskowych, w tym utworzenie ścieżek rowerowych i terenów rekreacyjnych (kąpielisko ogólnodostępne).	
<b>Efekt zadania:</b>	
Zagospodarowane tereny powyrobiskowe otrzymają nowe funkcje zgodne z potrzebami mieszkańców. Zabieg poprawi estetykę gminy i podniesie jakość życia lokalnej ludności. Przewidywany jest także wzrost poczucia lokalnej tożsamości oraz dumy lokalnej.	

<i>Oddziaływanie:</i>				
Sfera społeczna	Sfera gospodarcza	Sfera przestrzenno-funkcjonalna	Sfera środowiskowa	Sfera techniczna
<b>X</b>		<b>X</b>		<b>X</b>
<i>Wskaźniki produktu i rezultatu:</i>				
<ul style="list-style-type: none"> <li>– Liczba osób korzystających z nowych terenów rekreacyjnych [os.]</li> <li>– Powierzchnia obszaru poddana rekultywacji [m<sup>2</sup>]</li> </ul>				
<i>Lokalizacja:</i> <b>Podegrodzie, dz. 939/89, 939/75, 939/80, 939/48, 939/27</b>		<i>Lokalizacja w obszarze rewitalizacji:</i> <b>NIE (w pobliżu podobszaru Podegrodzie)</b>		
Realizacja projektu istotna ze względu na kompleksowe działania mające na celu powstanie nowych terenów rekreacyjnych, na niezagospodarowanych przestrzeniach, z których korzystać będą mieszkańcy podobszaru Podegrodzie, turyści oraz pozostali mieszkańcy gminy. Osiągnięty zostanie w ten sposób wyższy poziom bezpieczeństwa oraz przestrzeń do prowadzenia działań aktywizujących. Realizacja przedsięwzięcia zwiększy poziom oferty spędzania wolnego czasu.				
<i>Jednostka realizująca:</i> <b>Spółka dla zagospodarowania Wspólnoty Gruntowej Wsi Podegrodzie</b>		<i>Jednostka zgłaszająca:</i> <b>Przewodniczący Spółki dla zagospodarowania Wspólnoty Gruntowej Wsi Podegrodzie</b>		
<i>Szacunkowy termin realizacji:</i> <b>2017-2023</b>		<i>Szacunkowy koszt:</i> <b>200 000,00 zł</b>		
<i>Spełnione cele:</i> <b>Cel główny Cel strategiczny 1., Cel strategiczny 2.</b>		<i>Spełnione kierunki:</i> <b>1.2, 2.1, 2.3</b>		

### Zadanie 9

<i>Podobszar rewitalizowany:</i> <b>Podegrodzie</b>				
<i>Tytuł zadania/projektu:</i> <b>Budowa Karczmy Dziedzictwa Kulturowego Lachów Podegrodzkich wraz z infrastrukturą towarzyszącą</b>				
<i>Opis:</i> <b>Koncepcja zadania i zakres prac modernizacyjnych:</b> Roboty budowlane związane z budową karczmy. Wyposażenie karczmy, roboty w infrastrukturze- otoczenie karczmy wraz z placem zabaw. <b>Efekt zadania:</b> Budowa karczmy będzie elementem kultywowania dziedzictwa regionalnego Lachów Podegrodzkich. Karczma stanowić będzie także zaplecze kulturowe i gastronomiczne dla Centrum Kultury Sportu i Rekreacji Gminy Podegrodzie. W wyniku wykonania inwestycji powstanie 200 miejsc konsumpcyjnych oraz 40 miejsc noclegowych. Na terenie nowego obiektu możliwa będzie organizacja imprez kulturowych (24 rocznie), w których uczestniczyć będzie średnio po 100 osób (24 000 osób rocznie). Przewidywany jest także wzrost poczucia lokalnej tożsamości oraz dumy lokalnej.				
<i>Oddziaływanie:</i>				
Sfera społeczna	Sfera gospodarcza	Sfera przestrzenno-funkcjonalna	Sfera środowiskowa	Sfera techniczna
<b>X</b>	<b>X</b>	<b>X</b>		<b>X</b>
<i>Wskaźniki produktu i rezultatu:</i>				
<ul style="list-style-type: none"> <li>– Liczba osób odwiedzających karczmę [os.]</li> <li>– Liczba osób korzystających z noclegu [os.]</li> </ul>				

<ul style="list-style-type: none"> <li>- Powierzchnia obiektu [m<sup>2</sup>]</li> <li>- Liczba miejsc konsumpcyjnych [szt.]</li> <li>- Liczba miejsc noclegowych [szt.]</li> <li>- Liczba organizowanych imprez kulturowych [szt.]</li> </ul>	
<i>Lokalizacja:</i> <b>Podegrodzie, dz. 939/91</b>	<i>Lokalizacja w obszarze rewitalizacji:</i> <b>TAK (podobszar Podegrodzie)</b>
<i>Jednostka realizująca:</i> <b>Spółka dla zagospodarowania Wspólnoty Gruntowej Wsi Podegrodzie</b>	<i>Jednostka zgłaszająca:</i> <b>Ireneusz Kapusta</b>
<i>Szacunkowy termin realizacji:</i> <b>2017-2019</b>	<i>Szacunkowy koszt:</i> <b>4 000 000,00 zł</b>
<i>Spełnione cele:</i> <b>Cel główny Cel strategiczny 1., Cel strategiczny 2., Cel strategiczny 3.</b>	<i>Spełnione kierunki:</i> <b>1.1, 1.2, 2.1, 2.2, 2.3, 3.2</b>

<b>Zadanie 10</b>				
<i>Podobszar rewitalizowany:</i> <b>Podegrodzie</b>				
<i>Tytuł zadania/projektu:</i> <b>Odtworzenie regionalnej zabudowy dziedzictwa związanego z kultem Św. Ojca Papczyńskiego</b>				
<i>Opis:</i> <b>Koncepcja zadania i zakres prac modernizacyjnych:</b> Modernizacja budynku mająca na celu podkreślenie jego cech związanych z dziedzictwem kultu Św. Ojca Papczyńskiego. Zagospodarowanie skweru i wykonanie ogrodzenia. Inwestycja realizowana na działce nr 554/2 o pow. 0,1519 ha w miejscowości Podegrodzie.				
<b>Efekt zadania:</b> Powstanie miejsce kultu dziedzictwa regionalnego. Zadanie związane jest z ideą rewitalizacji Gminy Podegrodzie. Obiekt będzie dokumentem dziedzictwa kulturowego nawiązującego do kultu Św. Ojca St. Papczyńskiego – zakonnika, męża stanu, doradcy króla Jana III Sobieskiego. Przewidywany jest także wzrost poczucia lokalnej tożsamości oraz dumy lokalnej.				
<i>Oddziaływanie:</i>				
Sfera społeczna	Sfera gospodarcza	Sfera przestrzenno-funkcjonalna	Sfera środowiskowa	Sfera techniczna
<b>X</b>	<b>X</b>	<b>X</b>		<b>X</b>
<i>Wskaźniki produktu i rezultatu:</i> <ul style="list-style-type: none"> <li>- Liczba osób odwiedzających odnowiony obiekt [os.]</li> <li>- Powierzchnia obiektu [m<sup>2</sup>]</li> <li>- Liczba organizowanych imprez kulturowych [szt.]</li> </ul>				
<i>Lokalizacja:</i> <b>Podegrodzie, dz. 554/2</b>		<i>Lokalizacja w obszarze rewitalizacji:</i> <b>TAK (podobszar Podegrodzie)</b>		
<i>Jednostka realizująca:</i> <b>Stowarzyszenie Krzewienia Kultu Świętego Ojca Papczyńskiego</b>		<i>Jednostka zgłaszająca:</i> <b>Ireneusz Kapusta</b>		
<i>Szacunkowy termin realizacji:</i> <b>2017-2018</b>		<i>Szacunkowy koszt:</i> <b>1 200 000,00 zł</b>		

<i>Spełnione cele:</i> <b>Cel główny</b> <b>Cel strategiczny 1., Cel strategiczny 2.</b>	<i>Spełnione kierunki:</i> <b>1.2, 2.2, 2.3</b>
--	--

<b>Zadanie 10.A.1</b>				
<i>Podobszar rewitalizowany:</i> <b>Podegrodzie</b>				
<i>Tytuł zadania/projektu:</i> <b>Termomodernizacja budynku byłego Zespołu szkół Zawodowych w Podegrodziu</b>				
<i>Opis:</i> <b>Koncepcja zadania i zakres prac modernizacyjnych:</b> Zadanie obejmuje kompleksową modernizację szkoły poprzez docieplenie budynku, wymianę okien i drzwi oraz kompleksową modernizację systemu grzewczego.  <b>Efekt zadania:</b> - zmniejszenie niskiej emisji generowanej przez budynki użyteczności publicznej, - zmniejszenie negatywnego oddziaływania na zdrowie mieszkańców, - ograniczenie negatywnego wpływu niskiej emisji na turystyczną i inwestycyjną atrakcyjność Gminy, - zmniejszenie oddziaływania niskiej emisji na środowisko naturalne.				
<i>Oddziaływanie:</i>				
Sfera społeczna	Sfera gospodarcza	Sfera przestrzenno-funkcjonalna	Sfera środowiskowa	Sfera techniczna
		<b>X</b>	<b>X</b>	<b>X</b>
<i>Wskaźniki produktu i rezultatu:</i> – Powierzchnia docieplonego obiektu [m <sup>2</sup> ] – Liczba wymienionych okien i drzwi [szt.] – Ograniczenie emisji CO <sub>2</sub> do atmosfery [MgCO <sub>2</sub> /rok]				
<i>Lokalizacja:</i> <b>Podegrodzie, dz. 582/5, dz. 582/16</b>		<i>Lokalizacja w obszarze rewitalizacji:</i> <b>TAK (podobszar Podegrodzie)</b>		
<i>Jednostka realizująca:</i> <b>Gmina Podegrodzie</b>		<i>Jednostka zgłaszająca:</i> <b>Wójt Gminy Podegrodzie</b>		
<i>Szacunkowy termin realizacji:</i> <b>2018-2020</b>		<i>Szacunkowy koszt:</i> <b>1 000 000,00 zł</b>		
<i>Spełnione cele:</i> <b>Cel główny</b> <b>Cel strategiczny 3</b>		<i>Spełnione kierunki:</i> <b>3.1, 3.3</b>		

<b>Zadanie 10.A.2</b>				
<i>Podobszar rewitalizowany:</i> <b>Podegrodzie</b>				
<i>Tytuł zadania/projektu:</i> <b>Remont budynku Zespołu Szkół Rolniczych w Podegrodziu na potrzeby stworzenia Dziennego Domu Pobytu dla osób starszych</b>				
<i>Opis:</i> <b>Koncepcja zadania i zakres prac modernizacyjnych:</b> Celem projektu jest zapewnienie wsparcia seniorom (osobom nieaktywnym zawodowo w wieku 60+) przez umożliwienie korzystania z oferty na rzecz społecznej aktywizacji, w tym oferty prozdrowotnej, obejmującej				

także usługi w zakresie aktywności ruchowej lub kinezyterapii, a także oferty edukacyjnej, kulturalnej, rekreacyjnej i opiekuńczej, w zależności od potrzeb. W ramach projektu udostępniana zostanie seniorom infrastruktura pozwalająca na aktywne spędzanie wolnego czasu, a także zaktywizowanie i zaangażowanie seniorów w działania samopomocowe i na rzecz środowiska lokalnego oraz zwiększenie aktywnego uczestnictwa w życiu społecznym, poprawę jakości życia w środowisku lokalnym, integrację społeczną środowiska seniorów, promowanie aktywnego starzenia się.

W Dziennym Domu Pobytu Senior+ seniorzy będą mogli nawiązywać i podtrzymywać relacje społeczne, realizować pasje i zainteresowania oraz rozwijać formy samopomocy.

Seniorzy będą mogli korzystać z:

1. terapii zajęciowej grupowej i indywidualnej dla podtrzymania kondycji psychofizycznej:
  - zajęcia ruchowe z piłkami,
  - zajęcia plastyczne,
  - trening pamięci,
  - zajęcia ogrodnicze - hortiterapia,
  - zajęcia komputerowe,
  - usług rehabilitacyjnych,
  - posiłku w formie obiadu,
  - poradnictwa specjalistycznego,
2. zaspokojenia potrzeb towarzyskich, rekreacyjnych i kulturalnych poprzez organizację:
  - imprez okolicznościowych,
  - zabaw tanecznych,
  - wycieczek rekreacyjnych i krajoznawczych,
  - imprez sportowych.

**Efekt zadania:**

Dzienny dom pobytu poprawi jakość życia seniorów obszaru rewitalizacji. Stanowić będzie także odpowiedź na pogłębiające się zjawisko starzenia społeczeństwa.

*Oddziaływanie:*

Sfera społeczna	Sfera gospodarcza	Sfera przestrzenno-funkcjonalna	Sfera środowiskowa	Sfera techniczna
<b>X</b>		<b>X</b>		

*Wskaźniki produktu i rezultatu:*

- Powierzchnia wyremontowanego obiektu [m<sup>2</sup>]
- Liczba organizowanych imprez i zajęć [szt.]
- Liczba osób uczęszczających do Dziennego Domu Pobytu [os.]

*Lokalizacja:*

**Podegrodzie, dz. 582/5, dz. 582/16**

*Lokalizacja w obszarze rewitalizacji:*

**TAK (podobszar Podegrodzie)**

*Jednostka realizująca:*

**Gmina Podegrodzie**

*Jednostka zgłaszająca:*

**Wójt Gminy Podegrodzie**

*Szacunkowy termin realizacji:*

**2018-2023**

*Szacunkowy koszt:*

**1 000 000,00 zł**

*Spełnione cele:*

**Cel główny**

**Cel strategiczny 1., Cel strategiczny 2.**

*Spełnione kierunki:*

**1.2, 2.2, 2.3**



Zadanie 10.A.3				
<i>Podobszar rewitalizowany:</i>				
<b>Podegrodzie</b>				
<i>Tytuł zadania/projektu:</i>				
<b>Przebudowa boiska sportowego w Podegrodziu</b>				
<i>Opis:</i>				
<b>Koncepcja zadania i zakres prac modernizacyjnych:</b>				
Przebudowa istniejącego boiska w Podegrodziu poprzez nowoczesne zagospodarowanie terenu umożliwiające rozbudowę funkcji rekreacyjnej tego obiektu.				
<b>Efekt zadania:</b>				
Celem projektu jest poprawa warunków życia mieszkańców wsi Podegrodzie poprzez stworzenie strefy aktywizacji i integracji ludności wiejskiej oraz zaspokojenie ich potrzeb w zakresie sportu i rekreacji. Właściwe zagospodarowanie terenu poprzez przebudowę boiska nie tylko wpłynie na zwiększenie atrakcyjności turystycznej wsi ale także poprawi jego estetykę.				
<i>Oddziaływanie:</i>				
Sfera społeczna	Sfera gospodarcza	Sfera przestrzenno-funkcjonalna	Sfera środowiskowa	Sfera techniczna
<b>X</b>		<b>X</b>		<b>X</b>
<i>Wskaźniki produktu i rezultatu:</i>				
<ul style="list-style-type: none"> <li>– Liczba osób odwiedzających odnowiony obiekt [os.]</li> <li>– Powierzchnia obiektu [m<sup>2</sup>]</li> </ul>				
<i>Lokalizacja:</i>			<i>Lokalizacja w obszarze rewitalizacji:</i>	
<b>Podegrodzie, dz. 939/37, 939/38, 939/37 , 939/43, 279/4</b>			<b>NIE</b>	
Teren przewidziany pod modernizację nie jest zlokalizowany w granicach obszaru rewitalizacji lecz jest z nim nierozdzielnie połączony – jest to jedyne miejsce w sołectwie, gdzie można zażywać sportowej aktywności. Poprawa stanu zagospodarowania zwiększy rangę obiektu i przyciągnie zarówno młodzież i dzieci jak i dorosłych do zdrowego wysiłku sportowego. Pozytywne efekty realizacji zadania w znaczący sposób wpłyną na spełnienie celu rewitalizacji 2., kierunek 2.1.				
<i>Jednostka realizująca:</i>			<i>Jednostka zgłaszająca:</i>	
<b>Gmina Podegrodzie</b>			<b>Wójt Gminy Podegrodzie</b>	
<i>Szacunkowy termin realizacji:</i>			<i>Szacunkowy koszt:</i>	
<b>2018-2023</b>			<b>500 000,00 zł</b>	
<i>Spełnione cele:</i>			<i>Spełnione kierunki:</i>	
<b>Cel główny</b>			<b>1.2, 2.1, 2.3</b>	
<b>Cel strategiczny 1., Cel strategiczny 2.</b>				

Zadanie 11	
<i>Podobszar rewitalizowany:</i>	
<b>Podrzecze</b>	
<i>Tytuł zadania/projektu:</i>	
<b>Głęboka modernizacja budynku Ochotniczej Straży Pożarnej w Podrzeczu wraz ze świetlicą Gminnego Ośrodka Kultury</b>	
<i>Opis:</i>	
Budynek remizy OSP Podrzecze oraz znajdująca się w nim Świetlica GOK zlokalizowana jest w ścisłym centrum miejscowości Podrzecze. Wraz z najbliższym otoczeniem (m.in. plac zabaw dla dzieci) stanowi jedynie w wiosce ogólnodostępne miejsce spotkań i integracji. Obiekt ten od wybudowania w latach 70-tych nie był poddawany gruntownym pracom modernizacyjnym.	

<b>Koncepcja zadania i zakres prac modernizacyjnych:</b> Wymiana więźby i poszycia dachu, rynien. Docieplenie stropu oraz ścian styropianem, wykonanie elewacji z użyciem tynku silikonowego (lub alternatywnego), wymiana bram garażowych. Ułożenie kostki brukowej przed wjazdem do garaży. Montaż kolektorów słonecznych.				
<b>Efekt zadania:</b> Obiekt i jego otoczenie staną się przyjaźniejsze dla użytkowników. Podniesiona zostanie estetyka centrum miejscowości. Zmniejszone koszty utrzymania pozwolą na rozszerzenie oferty Świetlicy GOK dla mieszkańców miejscowości. Młodzież uzyska więcej atrakcyjnych ofert zagospodarowania wolnego czasu, co wpłynie na ograniczenie zachowań o charakterze patologicznym: alkoholizm, narkotyki, pornografia, wandalizm.				
<i>Oddziaływanie:</i>				
Sfera społeczna	Sfera gospodarcza	Sfera przestrzenno-funkcjonalna	Sfera środowiskowa	Sfera techniczna
<b>X</b>	<b>X</b>	<b>X</b>	<b>X</b>	<b>X</b>
<i>Wskaźniki produktu i rezultatu:</i>				
<ul style="list-style-type: none"> <li>– Liczba osób korzystających ze świetlicy [os.]</li> <li>– Liczba organizowanych zajęć/impresz kulturowych [szt.]</li> <li>– Powierzchnia obiektu [m<sup>2</sup>]</li> </ul>				
<i>Lokalizacja:</i> <b>Podrzecze 44, dz. 452/1</b>		<i>Lokalizacja w obszarze rewitalizacji:</i> <b>TAK (podobszar Podrzecze)</b>		
<i>Jednostka realizująca:</i> <b>Gmina Podegrodzie, Ochotnicza Straż Pożarna w Podrzeczu</b>		<i>Jednostka zgłaszająca:</i> <b>Prezes OSP Podrzecze</b>		
<i>Szacunkowy termin realizacji:</i> <b>2017-2018</b>		<i>Szacunkowy koszt:</i> <b>200 000,00 zł</b>		
<i>Spełnione cele:</i> <b>Cel główny Cel strategiczny 1., Cel strategiczny 2., Cel strategiczny 3.</b>		<i>Spełnione kierunki:</i> <b>1.2, 2.1, 2.2, 2.3, 3.1, 3.3</b>		

<b>Zadanie 12</b>
<i>Podobszar rewitalizowany:</i> <b>Podrzecze</b>
<i>Tytuł zadania/projektu:</i> <b>Remont Kaplicy Św. Franciszka w Podrzeczu wraz z jej otoczeniem</b>
<i>Opis:</i> Budynek XIX-wiecznej kaplicy jest ważnym w społeczności lokalnej obiektem kultu św. Franciszka z Asyżu. Jest jedynym w najbliższej okolicy obiektem sakralnym o charakterze zabytkowym. W całej swojej historii nie była poddawana istotniejszym pracom remontowym. Jedyne prace o charakterze doraźnym finansowane były ze zbiorów lokalnej społeczności.
<b>Koncepcja zadania i zakres prac modernizacyjnych:</b> Wymiana instalacji elektrycznej wraz z przyłączem. Wymiana stolarki drzwiowej i okiennej. Ułożenie posadzki z płytek podłogowych granitowych. Wykonanie gładzi szpachlowej i malowanie ścian wewnętrznych. Wykonanie opaski zewnętrznej z kostki brukowej wokół ścian zewnętrznych kaplicy. Wykonanie zewnętrznej tablicy informacyjnej, przybliżającej historię obiektu i jego znaczenie. Zamontowanie systemu alarmowego. Wykonanie zewnętrznego podświetlenia elewacji kaplicy w celu jej wyeksponowania w technologii LED.
<b>Efekt zadania:</b> Głębsza integracja społeczności lokalnej. Zachowanie tradycji i dbałość o religijne i kulturalne dziedzictwo narodu. Zapobieżenie degradacji i zniszczeniu ważnego dla społeczeństwa obiektu o charakterze religijnym i kulturalnym.

<i>Oddziaływanie:</i>				
Sfera społeczna	Sfera gospodarcza	Sfera przestrzenno-funkcjonalna	Sfera środowiskowa	Sfera techniczna
<b>X</b>			<b>X</b>	<b>X</b>
<i>Wskaźniki produktu i rezultatu:</i>				
<ul style="list-style-type: none"> <li>- Liczba osób odwiedzających kaplicę [os.]</li> <li>- Liczba organizowanych imprez kulturowych [szt.]</li> <li>- Powierzchnia obiektu [m<sup>2</sup>]</li> </ul>				
<i>Lokalizacja:</i> <b>Podrzecze, dz.171</b>		<i>Lokalizacja w obszarze rewitalizacji:</i> <b>TAK (podobszar Podrzecze)</b>		
<i>Jednostka realizująca:</i> <b>Gmina Podegrodzie, Parafia Rzymsko-Katolicka NMP Królowej Polski w Świniarsku</b>		<i>Jednostka zgłaszająca:</i> <b>Proboszcz Parafii p.w. NMP Królowej Polski w Świniarsku</b>		
<i>Szacunkowy termin realizacji:</i> <b>2018</b>		<i>Szacunkowy koszt:</i> <b>58 000,00 zł</b>		
<i>Spełnione cele:</i> <b>Cel główny Cel strategiczny 1., Cel strategiczny 2., Cel strategiczny 3.</b>		<i>Spełnione kierunki:</i> <b>1.2, 2.3, 3.1, 3.3</b>		

### Zadanie 13

<i>Podobszar rewitalizowany:</i>				
<b>Brzezna, Podegrodzie</b>				
<i>Tytuł zadania/projektu:</i>				
<b>Budowa łącznikowych tras rowerowych: Brzezna - Dunajec i Podegrodzie - Dunajec</b>				
<i>Opis:</i>				
Gmina Podegrodzie wymaga bardziej rozwiniętej infrastruktury turystycznej i wzrostu dochodów z turystyki.				
<b>Koncepcja zadania i zakres prac modernizacyjnych:</b>				
Skomunikowanie Brzeznej i Podegrodzia z trasą rowerową Velo Dunajec (Zakopane- do rzeki Wiśla, w realizacji). Doliną rzeki Dunajec będzie przebiegała trasa rowerowa z pełną infrastrukturą. Na wysokości Brzeznej i Podegrodzia należy wybudować odcinki tras łączących te miejscowości z Velo Dunajec, tj. Brzezna – Dunajec 1,7 km i Podegrodzie – Dunajec 1,3 km z kładką na Dunajcu. Budowa tych tras miałaby kapitalne znaczenie w przyszłości dla rozwoju turystyki i bazy turystycznej Gminy Podegrodzie (trasa Velo Dunajec łączy się z częściowo istniejącą, a częściowo projektowaną Wiślaną Trasą Rowerową, co daje szansę na napływ turystów).				
<b>Efekt zadania:</b>				
<ol style="list-style-type: none"> <li>1. Wzrost atrakcyjności turystycznej Ziemi Podegrodzkiej.</li> <li>2. Rozwój bazy noclegowej na potrzeby turystów.</li> <li>3. Rozwój turystycznych punktów gastronomicznych.</li> <li>4. Wzrost dochodów mieszkańców z usług turystycznych.</li> <li>5. Rozwój gospodarstw agroturystycznych.</li> </ol>				
<i>Oddziaływanie:</i>				
Sfera społeczna	Sfera gospodarcza	Sfera przestrzenno-funkcjonalna	Sfera środowiskowa	Sfera techniczna
<b>X</b>	<b>X</b>	<b>X</b>		<b>X</b>

<i>Wskaźniki produktu i rezultatu:</i>	
<ul style="list-style-type: none"> <li>- Liczba osób korzystających z nowych ścieżek [os.]</li> <li>- Długość nowych tras [m]</li> </ul>	
<i>Lokalizacja:</i> <b>Centrum Brzeźnej – wzdłuż rzeki Brzeźnianka – Rondo św. Papczyńskiego – Rondo ks. Maślaka – most św. Kingi (istniejąca oznakowana ścieżka rowerowa niskiej kategorii) – trasa Velo Dunajec. Centrum Podegrodzia – obwodnica Podegrodzia – kładka na Dunajcu – trasa Velo Dunajec.</b>	<i>Lokalizacja w obszarze rewitalizacji:</i> <b>Częściowo (w pobliżu podobszaru Podegrodzie i Brzeźna)</b> Sercem trasy będzie centrum miejscowości Brzeźna i Podegrodzie, w związku z czym będą nierozzerwalnie połączone z obszarem rewitalizacji. Pozytywne efekty realizacji zadania w znaczący sposób wpłyną na spełnienie celu rewitalizacji 2., kierunek 2.1.
<i>Jednostka realizująca:</i> <b>Gmina Podegrodzie, Europejski Fundusz Rozwoju Regionalnego</b>	<i>Jednostka zgłaszająca:</i> <b>Dyrektor Szkoły Podstawowej w Brzeźnej</b>
<i>Szacunkowy termin realizacji:</i> <b>2018-2020</b>	<i>Szacunkowy koszt:</i> <b>2 400 000,00 zł</b>
<i>Spełnione cele:</i> <b>Cel główny Cel strategiczny 1., Cel strategiczny 2., Cel strategiczny 3.</b>	<i>Spełnione kierunki:</i> <b>1.1, 2.1, 2.3, 3.2</b>

#### Zadanie 14

*Podobszar rewitalizowany:*

#### Cały obszar rewitalizacji

*Tytuł zadania/projektu:*

#### Wytyczenie i oznakowanie turystycznych szlaków rowerowych w Gminie Podegrodzie

*Opis:*

**Koncepcja zadania i zakres prac modernizacyjnych:**

Wytyczenie szlaków i ich oznakowanie, budowa infrastruktury rowerowej, druk map, zorganizowanie wypożyczalni rowerów, zatrudnienie pracownika.

**Efekt zadania:**

Zwiększenie atrakcyjności turystycznej gminy, dołączenie tras rowerowych w gminie do ścieżek rowerowych, finansowanych przez województwo (wzdłuż rzeki Dunajec). Wzrost atrakcyjności turystycznej Gminy Podegrodzie.

*Oddziaływanie:*

Sfera społeczna	Sfera gospodarcza	Sfera przestrzenno-funkcjonalna	Sfera środowiskowa	Sfera techniczna
<b>X</b>	<b>X</b>	<b>X</b>		<b>X</b>

*Wskaźniki produktu i rezultatu:*

- Liczba osób korzystających z nowych ścieżek [os.]
- Liczba wypożyczonych rowerów [szt.]
- Długość nowych tras [m]
- Długość nowych szlaków turystycznych [m]
- Liczba rowerów w wypożyczalni [szt.]
- Liczba wydrukowanych map [szt.]
- Liczba zamontowanych tablic i oznaczeń [szt.]

<i>Lokalizacja:</i> <b>Gmina Podegrodzie</b>	<i>Lokalizacja w obszarze rewitalizacji:</i> <b>Częściowo (w pobliżu podobszaru Podegrodzie i Brzezna)</b>
Sercem szlaku będzie centrum miejscowości Brzezna i Podegrodzie, w związku z czym będą nierozdzielnie połączone z obszarem rewitalizacji. Dokładna lokalizacja szlaku zostanie określona w ramach realizacji zadania. Pozytywne efekty realizacji zadania w znaczący sposób wpłyną na spełnienie celu rewitalizacji 2., kierunek 2.1. Realizacja zadania będzie warunkowana wyeksponowaniem walorów przyrodniczo-kulturowych zlokalizowanych w obszarze rewitalizacji.	
<i>Jednostka realizująca:</i> <b>Gmina Podegrodzie</b>	<i>Jednostka zgłaszająca:</i> <b>Urząd Gminy Podegrodzie</b>
<i>Szacunkowy termin realizacji:</i> <b>2017-2019</b>	<i>Szacunkowy koszt:</i> <b>135 000,00 zł</b>
<i>Spełnione cele:</i> <b>Cel główny Cel strategiczny 1., Cel strategiczny 2., Cel strategiczny 3.</b>	<i>Spełnione kierunki:</i> <b>1.2, 2.1, 2.3, 3.2</b>

Zadanie 15				
<i>Podobszar rewitalizowany:</i> <b>Cały obszar rewitalizacji</b>				
<i>Tytuł zadania/projektu:</i> <b>Organizacja zajęć pozalekcyjnych dla uczniów szkół Gminy Podegrodzie</b>				
<i>Opis:</i> <b>Koncepcja zadania i zakres prac:</b> W ramach zadania organizowane będą zajęcia pozalekcyjne dla uczniów placówek oświatowych na terenie Gminy Podegrodzie, mające na celu pogłębienie zdobytej wiedzy. Planowane są zajęcia, które w sposób praktyczny wykorzystują wiedzę teoretyczną, np. zajęcia z robotyki i programowania na tabletach. Taki sposób prowadzenia zajęć zachęci dzieci do zdobywania wiedzy i polepszy ich wyniki w nauce. <b>Efekt zadania:</b> Wzbogacenie oferty spędzania wolnego czasu dla dzieci i młodzieży. Zachęcenie uczniów do zdobywania wiedzy. Zwiększenie integracji najmłodszej części społeczeństwa. Podnoszenie kwalifikacji i umiejętności uczniów niezbędnych na rynku pracy.				
<i>Oddziaływanie:</i>				
Sfera społeczna	Sfera gospodarcza	Sfera przestrzenno-funkcjonalna	Sfera środowiskowa	Sfera techniczna
<b>X</b>				
<i>Wskaźniki produktu i rezultatu:</i> – Liczba uczniów objętych wsparciem [os.] – Procent dzieci i młodzieży szkolnej uczęszczającej na zajęcia pozalekcyjne [%]				
<i>Lokalizacja:</i> <b>Placówki oświatowe na terenie Gminy Podegrodzie</b>	<i>Lokalizacja w obszarze rewitalizacji:</i> <b>TAK (cały obszar rewitalizacji)</b>			
<i>Jednostka realizująca:</i> <b>Gmina Podegrodzie</b>	<i>Jednostka zgłaszająca:</i> <b>Urząd Gminy Podegrodzie</b>			
<i>Szacunkowy termin realizacji:</i> <b>2017-2023</b>	<i>Szacunkowy koszt:</i> <b>100 000,00</b>			
<i>Spełnione cele:</i> <b>Cel główny Cel strategiczny 1., Cel strategiczny 2.</b>	<i>Spełnione kierunki:</i> <b>1.2, 2.1, 2.3</b>			

Zadanie 16				
<i>Podobszar rewitalizowany:</i>				
<b>Cały obszar rewitalizacji</b>				
<i>Tytuł zadania/projektu:</i>				
<b>Podjęcie działań w kierunku utworzenia Powiatowego Centrum Edukacji</b>				
<i>Opis:</i>				
<b>Koncepcja zadania i zakres prac:</b>				
Zadanie polegać będzie na podjęciu współpracy z gminami ościennymi w celu utworzenia Powiatowego Centrum Edukacji. W Centrum organizowane będą zajęcia pozalekcyjne dla najzdolniejszych uczniów.				
<b>Efekt zadania:</b>				
Wzbogacenie oferty spędzania wolnego czasu dla dzieci i młodzieży. Zachęcenie uczniów do zdobywania wiedzy. Zwiększenie integracji najmłodszej części społeczeństwa. Podnoszenie kwalifikacji i umiejętności uczniów niezbędnych na rynku pracy.				
<i>Oddziaływanie:</i>				
Sfera społeczna	Sfera gospodarcza	Sfera przestrzenno-funkcjonalna	Sfera środowiskowa	Sfera techniczna
<b>X</b>				
<i>Wskaźniki produktu i rezultatu:</i>				
– Liczba uczniów objętych wsparciem [os.]				
– Procent dzieci i młodzieży szkolnej uczęszczającej na zajęcia pozalekcyjne [%]				
<i>Lokalizacja:</i>		<i>Lokalizacja w obszarze rewitalizacji:</i>		
<b>Placówki oświatowe na terenie Gminy Podegrodzie</b>		<b>TAK (cały obszar rewitalizacji)</b>		
<i>Jednostka realizująca:</i>		<i>Jednostka zgłaszająca:</i>		
<b>Gmina Podegrodzie</b>		<b>Urząd Gminy Podegrodzie</b>		
<i>Szacunkowy termin realizacji:</i>		<i>Szacunkowy koszt:</i>		
<b>2017-2023</b>		<b>200 000,00</b>		
<i>Spełnione cele:</i>		<i>Spełnione kierunki:</i>		
<b>Cel główny</b>		<b>1.2, 2.1, 2.3</b>		
<b>Cel strategiczny 1., Cel strategiczny 2.</b>				

Zadanie 17				
<i>Podobszar rewitalizowany:</i>				
<b>Cały obszar rewitalizacji</b>				
<i>Tytuł zadania/projektu:</i>				
<b>Dofinansowanie dla mieszkańców do działań proekologicznych</b>				
<i>Opis:</i>				
<b>Koncepcja zadania i zakres prac:</b>				
Zadanie obejmuje działania w kierunku pozyskiwania środków dla mieszkańców Gminy Podegrodzie na inwestycje z zakresu: termomodernizacja budynków mieszkalnych, wymiana źródła ciepła na ekologiczne, montaż odnawialnych źródeł energii. Zadanie polegało będzie na tworzeniu zachęt finansowych do realizacji tych proekologicznych działań, których główną barierą jest właśnie bariera ekonomiczna.				
<b>Efekt zadania:</b>				
Realizacja zadania spowoduje intensyfikację proekologicznych działań, likwidację niskiej emisji oraz podniesienie świadomości ekologicznej mieszkańców.				
<i>Oddziaływanie:</i>				
Sfera społeczna	Sfera gospodarcza	Sfera przestrzenno-funkcjonalna	Sfera środowiskowa	Sfera techniczna
<b>X</b>				

<i>Wskaźniki produktu i rezultatu:</i>	
<ul style="list-style-type: none"> <li>– Liczba osób korzystających z dofinansowania [os.]</li> <li>– Liczba złożonych wniosków o uzyskanie dofinansowania [szt.]</li> <li>– Liczba budynków objętych inwestycjami w ramach dofinansowania [szt.]</li> <li>– Ilość energii wyprodukowana z odnawialnych źródeł energii zamontowanych w ramach dofinansowania [kWh]</li> </ul>	
<i>Lokalizacja:</i> <b>Nieruchomości zamieszkałe na terenie Gminy Podegrodzie</b>	<i>Lokalizacja w obszarze rewitalizacji:</i> <b>Częściowo</b>
Prowadzenie działań proekologicznych, mających na celu ograniczenie oddziaływania niskiej emisji na mieszkańców obszaru rewitalizacji musi być prowadzone całościowo, na obszarze całej gminy, ze względu na rozprzestrzenianie się zanieczyszczeń. Wszelkie działania proekologiczne podejmowane poza obszarem rewitalizacji będzie miało bezpośredni wpływ na polepszenie warunków życia mieszkańców obszaru.	
<i>Jednostka realizująca:</i> <b>Gmina Podegrodzie</b>	<i>Jednostka zgłaszająca:</i> <b>Urząd Gminy Podegrodzie</b>
<i>Szacunkowy termin realizacji:</i> <b>2017-2023</b>	<i>Szacunkowy koszt:</i> <b>2 000 000,00</b>
<i>Spełnione cele:</i> <b>Cel główny Cel strategiczny 3.</b>	<i>Spełnione kierunki:</i> <b>3.1, 3.3</b>

## 7.2. Wskazanie pozostałych przedsięwzięć rewitalizacyjnych

Należy mieć na uwadze, że na chwilę obecną trudno jest zidentyfikować jednoznacznie wszystkie potrzeby mieszkańców. Mogą się one bowiem zmieniać na przestrzeni funkcjonowania Programu, także ze względu na realizację wpisanych do dokumentu działań. Aby Gminny Program Rewitalizacji był elastyczny i mógł reagować na zmieniające się potrzeby mieszkańców, poniżej zaprezentowano zakres tematyczny projektów, które będą mogły być podejmowane w ramach Gminnego Programu Rewitalizacji:

- modernizacja dróg i chodników, uzupełnianie barier ochronnych i oświetlenia ulicznego w celu poprawy bezpieczeństwa mieszkańców;
- rozwój sieci wodociągowej i kanalizacyjnej, budowa przydomowych oczyszczalni ścieków;
- aktywizacja i integracja społeczna seniorów;
- integracja i aktywizacja mieszkańców oraz zwiększenie stopnia ich udziału w życiu publicznym;
- ochrona środowiska przyrodniczego (zwłaszcza zaś powietrza atmosferycznego);
- poprawa efektywności energetycznej oraz wykorzystanie odnawialnych źródeł energii w infrastrukturze publicznej;
- poprawa jakości i dostępności do infrastruktury społecznej i zdrowotnej;
- poprawa stanu technicznego obiektów użyteczności publicznej;
- poprawa stanu zagospodarowania oraz jakości przestrzeni publicznych;
- promowanie przedsiębiorczości, podejmowanie działań na rzecz rozwoju gospodarczego, w tym podejmowanie działań sprzyjających tworzeniu nowych firm i rozwoju kompetencji przedsiębiorczości mieszkańców;
- przeciwdziałanie bezrobociu oraz aktywizacja zawodowa mieszkańców;
- rozwój kapitału ludzkiego poprzez wzmocnienie kwalifikacji i umiejętności mieszkańców;
- rozwój nowych przestrzeni publicznych służących zaspokajaniu różnych potrzeb społecznych;

- wyrównywanie szans społecznych i zawodowych osób wykluczonych bądź zagrożonych wykluczeniem społecznym;
- zachowanie, ochrona, promowanie i rozwój dziedzictwa kulturowego;

Działania z ww. zakresu tematycznego wpisują się w Gminny Program Rewitalizacji ze względu na realizację celów i poszczególnych kierunków działań.



## 8. Harmonogram

Harmonogram rzeczowo-finansowy podstawowych projektów rewitalizacyjnych zaprezentowany został w tabeli 8. Pozostałe przedsięwzięcia rewitalizacyjne znajdują się we wstępnej fazie koncepcyjnej, w związku z czym oszacowanie ich wartości na tym etapie nie jest możliwe.

Wykorzystanie środków Europejskiego Funduszu Społecznego możliwe będzie poprzez realizację „miękkich” podstawowych projektów rewitalizacyjnych oraz poprzez projekty społeczne realizowane w odnowionych przestrzeniach publicznych. Ponadto środki te można wykorzystać przy finansowaniu pozostałych przedsięwzięć rewitalizacyjnych, np. projektów z następujących obszarów tematycznych:

- aktywizacja i integracja społeczna seniorów;
- przeciwdziałanie bezrobociu oraz aktywizacja zawodowa mieszkańców;
- rozwój kapitału ludzkiego poprzez wzmocnienie kwalifikacji i umiejętności mieszkańców;
- wyrównywanie szans społecznych i zawodowych osób wykluczonych bądź zagrożonych wykluczeniem społecznym.

Tabela 8. Harmonogram rzeczowo – finansowy podstawowych projektów rewitalizacyjnych

Nr	Nazwa przedsięwzięcia	Podobszar rewitalizacji	Wartość szacunkowa [PLN]	Termin realizacji	Potencjalne źródła finansowania
1.	Budowa Ośrodka Zdrowia w Brzeznej	Brzezna	4 155 740,00	2017- 2018	Budżet gminy EFRR
1.A	Utworzenie systemu aktywności i wypoczynku w Brzeznej		500 000,00	2018-2020	Środki własne RPO WM
2.	Budowa siłowni zewnętrznej w miejscowości Długołęka-Świerkla	Długołęka-Świerkla	38 423,96	2017	Budżet gminy RPO WM
3.	Dostosowanie pomieszczeń remizy na potrzeby stworzenia świetlicy wiejskiej		30 000,00	2018	Budżet gminy RPO WM
4.	Budowa boiska sportowego	Gostwica	300 000,00	2017-2023	Budżet gminy RPO WM
5.	Adaptacja poddasza starej szkoły w Gostwicy, obecnie siedziby Warsztatu Terapii Zajęciowej dla potrzeb osób niepełnosprawnych		829 266,00	2017-2023	Budżet gminy RPO WM
6.	Boisko wielofunkcyjne wraz z siłownią napowietrzną	Olszana	40 000,00	2017-2023	Budżet gminy RPO WM
7.	Uzupełnienie infrastruktury budynku Szkoły Podstawowej		150 000,00	2017-2023	Budżet gminy RPO WM
8.	Zagospodarowanie czterech istniejących basenów powyrobiskowych	Podegrodzie	200 000,00	2017-2023	Środki własne RPO WM
9.	Budowa Karczmy Dziedzictwa Kulturowego Lachów Podegrodzkich wraz z infrastrukturą towarzyszącą		4 000 000,00	2017-2019	Środki własne RPO WM
10.	Odtworzenie regionalnej zabudowy dziedzictwa związanego z kultem Św. Ojca Papczyńskiego		1 200 000,00	2017-2018	Środki własne RPO WM
10.A.1	Termomodernizacja budynku byłego Zespołu szkół Zawodowych w Podegrodziu		1 000 000,00	2018-2020	Środki własne RPO WM
10.A.2	Remont budynku Zespołu Szkół Rolniczych w Podegrodziu na potrzeby stworzenia dziennego domu pobytu osób starszych		1 000 000,00	2018-2023	Środki własne RPO WM EFRR

Aktualizacja Gminnego Programu Rewitalizacji dla Gminy Podegrodzie na lata 2017-2023

Nr	Nazwa przedsięwzięcia	Podobszar rewitalizacji	Wartość szacunkowa [PLN]	Termin realizacji	Potencjalne źródła finansowania
10.A.3	Przebudowa boiska sportowego w Podegrodziu		500 000,00	2018-2023	Środki własne RPO WM
11.	Głęboka modernizacja budynku Ochotniczej Straży Pożarnej w Podrzeczu wraz ze świetlicą Gminnego Ośrodka Kultury	Podrzecze	200 000,00	2017-2018	Budżet gminy RPO WM
12.	Remont Kaplicy Św. Franciszka w Podrzeczu wraz z jej otoczeniem		58 000,00	2018	Środki własne RPO WM
13.	Budowa łącznikowych tras rowerowych: Brzezna - Dunajec i Podegrodzie - Dunajec	Brzezna, Podegrodzie	2 400 000,00	2018-2020	Budżet gminy POIiŚ RPO WM
14.	Wytyczenie i oznakowanie turystycznych szlaków rowerowych w Gminie Podegrodzie	Cały obszar rewitalizacji	135 000,00	2017-2020	Budżet gminy POIiŚ RPO WM
15.	Organizacja zajęć pozalekcyjnych		100 000,00	2017-2023	Budżet gminy EFS RPO WM
16.	Podjęcie działań w kierunku utworzenia Powiatowego Centrum Edukacji		200 000,00	2017-2023	Budżet gminy EFS RPO WM
17.	Dofinansowanie dla mieszkańców do działań proekologicznych		2 000 000,00	2017-2023	RPO WM NFOŚiGW WFOŚiGW
<b>SUMA</b>			<b>19 036 429,96</b>		

Źródło: Opracowanie własne

## 9. Zapewnienie komplementarności działań

Komplementarność jest jednym z ważnych aspektów programu rewitalizacji. Zapewnienie powiązań pomiędzy poszczególnymi projektami skutkować może lepszym i bardziej efektywnym wykorzystaniem środków finansowych przeznaczonych na rewitalizację.

Według Wytycznych wymogiem koniecznym przy opracowaniu programów rewitalizacji jest konieczność zapewnienia komplementarności w pięciu aspektach: przestrzennym, problemowym, proceduralno-instytucjonalnym, międzyokresowym i źródeł finansowania.

### 9.1. Komplementarność przestrzenna

Komplementarność przestrzenna w Gminnym Programie Rewitalizacji dla Gminy Podegrodzie została zapewniona dzięki skupieniu planowanych do realizacji projektów na wyznaczonym obszarze rewitalizacji. Obszar rewitalizacji i obszar zdegradowany w gminie został wyznaczony po przeprowadzeniu dogłębnej analizy wskaźnikowej przy zasięgnięciu opinii przedstawicieli zainteresowanych środowisk oraz samych mieszkańców gminy, dzięki czemu można mówić o trafności doboru obszaru.

Podstawowe projekty rewitalizacyjne realizowane będą na obszarze rewitalizacji lub są z nim ściśle powiązane. Są odpowiedzią na główne problemy i negatywne zjawiska zdiagnozowane dla tego terenu. Dzięki ich realizacji pozytywne skutki widoczne będą na całym obszarze, ponieważ wiele z nich dotyczy działań podejmowanych dla obiektów użyteczności publicznej, przez co korzystać z nich będą mogli wszyscy mieszkańcy obszaru. Przedsięwzięcia rewitalizacyjne są priorytetowo adresowane do mieszkańców podobszarów rewitalizacji, ale nie wykluczają możliwości udziału osób mieszkających poza tymi obszarami, zwłaszcza w przypadku „miękkich” projektów. Lokalizację inwestycyjnych podstawowych przedsięwzięć rewitalizacyjnych przedstawiono na mapie w części graficznej I. Realizacja zadania nr 8 Zagospodarowanie czterech istniejących basenów powyrobiskowych, z uwagi na swój charakter musi być zrealizowane poza obszarem rewitalizacji, lecz rezultaty realizacji będą odczuwane przez mieszkańców sąsiednich podobszarów rewitalizacji, co zostało wykazane w karcie zadania. Również część inwestycji związanych z realizacją zadań 13 (Budowa łącznikowych tras rowerowych: Brzezna - Dunajec i Podegrodzie – Dunajec) oraz zadania 14 (Wytyczenie i oznakowanie turystycznych szlaków rowerowych w Gminie Podegrodzie) musi zostać przeprowadzone poza obszarem rewitalizacji. Dokładna lokalizacja inwestycji zostanie wskazana po wytyczeniu szlaków i wykonaniu dokładnego projektu przedsięwzięć. Sercem szlaków będzie centrum Podegrodzia i Brzeznej, przez co będą nierozdzielnie związane z obszarem rewitalizacji. Również korzyści związane z ich realizacją (ożywienie społeczno-gospodarcze, polepszenie oferty spędzania wolnego czasu i jakości życia) będzie odczuwalne przez jego mieszkańców.

Dwa spośród nowych zadań (1.A i 10.A.3) również zlokalizowane będą poza obszarem rewitalizacji, jednak ich realizacja jest uwarunkowana brakiem wystarczająco dużych terenów mogących pełnić funkcję rekreacyjną w granicy podobszarów.

Realizacja projektów rewitalizacyjnych w zakresie problemów społecznych skupia się na aktywizacji mieszkańców i poniesieniu poziomu uczestnictwa mieszkańców w życiu publicznym i kulturalnym. Z odnowionych przestrzeni publicznych korzystać będą mogli wszyscy mieszkańcy gminy, w związku z czym oddziaływanie programu nie zamknie się w obszarze rewitalizacji. Stopniowe budowanie integracji wśród wszystkich mieszkańców gminy pozwoli na uniknięcie efektu segregacji społecznej. Nie przewiduje się zatem ryzyka przenoszenia się problemów na dalsze obszary gminy, ani zjawiska wykluczenia społecznego.

## 9.2. Komplementarność problemowa

W Gminnym Programie Rewitalizacji dla Gminy Podegrodzie zapewniona została także komplementarność problemowa. Wybrane do realizacji przedsięwzięcia rewitalizacyjne są ze sobą wzajemnie powiązane, a także wzajemnie się dopełniają. Zadania infrastrukturalne, związane z renowacją bądź przebudową zniszczonych budynków użyteczności publicznej zakładają prowadzenie tam działań o charakterze społecznym (kulturalnym, integracyjnym, aktywizującym mieszkańców). Istotna jest także strefa środowiskowa - planowane inwestycje uzupełnione zostały o rozwiązania ekologiczne, np. oświetlenie w technologii LED, ocieplanie budynków, montaż kotłów wykorzystujących niskoemisyjne nośniki energii.

Równocześnie zadania zostały przewidziane w taki sposób aby równocześnie przeciwdziały problemom w różnych sferach. Działania rewitalizacyjne związane z remontem lub modernizacją przestrzeni publicznej służą zarówno poprawie jakości życia mieszkańców, zwiększeniu ładu przestrzennego, jak również będą miały pozytywny wpływ na poprawę jakości środowiska naturalnego. Będzie to przeciwdziało fragmentaryzacji zadań, a rewitalizacja uzyska kompleksowy charakter. Dodatkowo w celu wykazania komplementarności problemowej karty podstawowych przedsięwzięć rewitalizacyjnych zawierają:

- prognozowane rezultaty,
- informację na temat oddziaływania zadania w odniesieniu do pięciu sfer,
- wskazanie celów rewitalizacji i kierunków działań, w które wpisuje się zadanie.

Mechanizm integrowania działań opierał się na szerokiej partycypacji społecznej. Wszystkie zadania, zawarte w Gminnym Programie Rewitalizacji zostały opracowane po wcześniejszym zapoznaniu się w z wynikami diagnozy określającej potrzeby i potencjały rozwojowe gminy oraz jej mieszkańców.

Powiązania celów strategicznych i kierunków działań z projektami rewitalizacyjnymi przedstawiono w formie tabeli (tab. 9).

Tabela 9. Zintegrowanie przedsięwzięć z celami strategicznymi i kierunkami działań

Nazwa przedsięwzięcia	Cel strategiczny 1.		Cel strategiczny 2.			Cel strategiczny 3.		
	1.1.	1.2.	2.1.	2.2.	2.3.	3.1.	3.2.	3.3.
<b>Podobszar Brzezna</b>								
Budowa Ośrodka Zdrowia w Brzeznej						X	X	X
Utworzenie systemu aktywności i wypoczynku w Brzeznej		X	X		X			
Budowa łącznikowych tras rowerowych: Brzezna - Dunajec i Podegrodzie - Dunajec	X		X		X		X	
<b>Podobszar Długołęka-Świerkla</b>								
Budowa siłowni zewnętrznej w miejscowości Długołęka-Świerkla	X		X		X			
Dostosowanie pomieszczeń remizy na potrzeby stworzenia świetlicy wiejskiej	X		X		X			
<b>Podobszar Gostwica</b>								
Budowa boiska sportowego		X	X		X			
Adaptacja poddasza starej szkoły w Gostwicy, obecnie siedziby Warsztatu Terapii Zajęciowej dla potrzeb osób niepełnosprawnych		X	X	X	X	X		X
<b>Podobszar Olszana</b>								
Boisko wielofunkcyjne wraz z siłownią napowietrzną		X	X		X			
Uzupełnienie infrastruktury budynku Szkoły Podstawowej							X	

Nazwa przedsięwzięcia	Cel strategiczny 1.		Cel strategiczny 2.			Cel strategiczny 3.		
	1.1.	1.2.	2.1.	2.2.	2.3.	3.1.	3.2.	3.3.
<b>Podobszar Podegrodzie</b>								
Zagospodarowanie czterech istniejących basenów powyrobiskowych		X	X		X			
Budowa Karczmy Dziedzictwa Kulturowego Lachów Podegrodzkich wraz z infrastrukturą towarzyszącą	X	X	X	X	X		X	
Odtworzenie regionalnej zabudowy dziedzictwa związanego z kultem Św. Ojca Papczyńskiego	X		X	X				
Budowa łącznikowych tras rowerowych: Brzezna - Dunajec i Podegrodzie - Dunajec	X		X		X		X	
Termomodernizacja budynku byłego Zespołu szkół Zawodowych w Podegrodziu						X		X
Remont budynku Zespołu Szkół Rolniczych w Podegrodziu na potrzeby stworzenia dziennego domu pobytu osób starszych		X		X	X			
Przebudowa boiska sportowego w Podegrodziu		X	X		X			
<b>Podobszar Podrzecze</b>								
Głęboka modernizacja budynku Ochotniczej Straży Pożarnej w Podrzeczu wraz ze świetlicą Gminnego Ośrodka Kultury		X	X	X	X	X		X
Remont Kaplicy Św. Franciszka w Podrzeczu wraz z jej otoczeniem		X			X	X		X
<b>Cały obszar rewitalizacji</b>								
Wytyczenie i oznakowanie turystycznych szlaków rowerowych w Gminie Podegrodzie		X	X		X		X	
Organizacja zajęć pozalekcyjnych		X	X	X				
Podjęcie działań w kierunku utworzenia Powiatowego Centrum Edukacji		X	X	X				
Dofinansowanie dla mieszkańców do działań proekologicznych						X		X

Źródło: Opracowanie własne

### 9.3. Komplementarność proceduralno-instytucjonalna

Zarządzanie procesem rewitalizacji odbywa się w sposób interdyscyplinarny. Z ramienia Wójta Gminy monitoring realizacji procesu rewitalizacji wykonywana będzie przez Jednostkę Koordynującą ds. Rewitalizacji. Powołanie Komitetu Rewitalizacji zapewni wsparcie organu opiniującego-doradczego program. Z punktu widzenia realizacji programu, możliwe będzie współdziałanie interesariuszy na zasadach partnerstwa. Zaproponowany schemat struktury zarządzania zapewnia wzajemne współdziałanie zaangażowanych podmiotów oraz spójność procedur (Rozdział 11).

### 9.4. Komplementarność międzyokresowa

Gminny Program Rewitalizacji dla Gminy Podegrodzie zwraca także uwagę na zachowanie ciągłości programowej. Przedsięwzięcia podejmowane w poprzednich okresach programowych mają swoją ciągłość i kontynuację w obecnym dokumencie. W tabeli 10 zestawiono niektóre zadania realizowane przy współfinansowaniu ze środków unijnych, których realizacja łączy się z ideą rewitalizacji. Wnioski wyciągnięte z realizacji poprzednich działań rewitalizacyjnych pozwolą na jeszcze bardziej efektywne wykorzystanie środków i możliwości w obecnej perspektywie finansowej.

Dodatkowo Ośrodek Pomocy Społecznej w Podegrodziu od roku 2016 realizuje projekt pn.: „Razem łatwiej - aktywizacja osób zagrożonych wykluczeniem społecznym w gminie Podegrodzie”. Projekt realizowany jest w ramach Regionalnego Programu Operacyjnego Województwa

Małopolskiego na lata 2014 - 2020 w ramach działania 9.1 Aktywna integracja, Poddziałania 9.1.1 Aktywna integracja - projekty konkursowe wyłącznie dla OPS/PCPR. Projekt jest skierowany do osób i rodzin zamieszkujących gminę Podegrodzie, bezrobotnych, nieaktywnych zawodowo, którzy korzystają z pomocy OPS w Podegrodziu lub korzystającymi z programu PO PŻ 2016 (z Banku Żywności). Udział w projekcie ma na celu aktywizację społeczną i zawodową 240 osób. Całkowity koszt ogółem szacowany jest na kwotę: 2 523 504,33 zł, a dofinansowanie wyniesie 2 144 978,68 zł. Działanie to wpisuje się w ideę rewitalizacji i znakomicie uzupełni wysiłki dążące do osiągnięcia celu strategicznego 2 i kierunku działania 2.3.

### **9.5. Komplementarność źródeł finansowania**

Projekty, które zostały zapisane w Gminnym Programie Rewitalizacji dla Gminy Podegrodzie mają zapewnione finansowanie z różnych źródeł, które wzajemnie się uzupełniają i łączą, w tym EFRR, EFS, FS, środki publiczne. Ponadto projekty zapisane w dokumencie dają także możliwość włączenia środków prywatnych w finansowanie procesów rewitalizacji.

Tabela 10. Niektóre zrealizowane przedsięwzięcia współfinansowane ze środków unijnych wpisujące się w ideę rewitalizacji

Lp.	Nazwa	Opis zadania	Lata realizacji	Lokalizacja	Koszt zadania (wartość dofinansowania)	Źródło finansowania
1.	Budowa przedszkola gminnego w Podegrodziu	<p>Przedmiotem projektu była budowa 4-oddziałowego przedszkola o powierzchni 992,95 m<sup>2</sup> i kubaturze 1798,23 m<sup>3</sup> wraz z niezbędną infrastrukturą techniczną oraz zagospodarowaniem terenu wokół obiektu w postaci terenów zielonych utwardzonych i zieleni. Budynek zaprojektowany został w technologii energooszczędnej - budownictwa pasywnego.</p> <p>Celem głównym/ bezpośrednim projektu jest podniesienie jakości i efektywności kształcenia elementarnego oraz poprawa dostępności do infrastruktury edukacji przedszkolnej na terenie Gminy Podegrodzie.</p>	02.01.2013 - 31.12.2014	Podegrodzie, dz. 664/1, 665/1 i 666/1	2 933 296,93 zł (600 000,00 zł)	EFRR RPO WM 2007-2013 Oś Priorytetowa 6. Działanie 6.2. Schemat B
2.	Modernizacja oddziałów przedszkolnych przy szkołach podstawowych w gminie Podegrodzie	<p>Celem głównym projektu było podniesienie jakości pracy dziesięciu oddziałów przedszkolnych w dziewięciu szkołach podstawowych w gminie Podegrodzie poprzez ich doposażenie w celu dostosowania do potrzeb dzieci w szczególności 3 i 4-letnich.</p> <p>W ramach otrzymanego dofinansowania zrealizowano następujące zadania:</p> <ol style="list-style-type: none"> <li>1. Organizacja placów zabaw – 9 oddziałów przedszkolnych przy Szkołach Podstawowych w Brzeznej, w Brzeznej-Litaczu, w Mokrej Wsi, w Długołęce-Świerkli, w Gostwicy, w Stadłach, w Rogach, w Olszanie i w Olszance zyskało nowe place zabaw.</li> <li>2. Dostosowanie pomieszczeń – w 3 oddziałach przedszkolnych przy Szkołach Podstawowych w Stadłach, Olszanie i Olszance dostosowano pomieszczenia do potrzeb dzieci młodszych, tj. 3 - 4 latków.</li> <li>3. Wyposażenie – dla 4 oddziałów przedszkolnych przy Szkołach Podstawowych w Długołęce – Świerki, w Stadłach, w Olszanie i Olszance zakupione zostały meble i wyposażenie, rolety okienne, artykuły wypoczynkowe, meble szatniowe, zabawki i pomoce dydaktyczne, artykuły plastyczne, komplet wyposażenia zapewniającego bezpieczne warunki opieki nad dziećmi, sprzęt ICT i audiowizualny, np. laptopy, projektory,</li> </ol>	02.06.2014 - 31.12.2014	Gmina Podegrodzie	664 778,45 (664 778,45 zł)	EFS POKL Priorytet IX. Działanie 9.1. Poddziałanie 9.1.1.

Aktualizacja Gminnego Programu Rewitalizacji dla Gminy Podegrodzie na lata 2017-2023

Lp.	Nazwa	Opis zadania	Lata realizacji	Lokalizacja	Koszt zadania (wartość dofinansowania)	Źródło finansowania
		ekrany projekcyjne, telewizory, odtwarzacze DVD, tablice interaktywne oprogramowaniem, kserokopiarki, drukarki. Grzejniki zabezpieczono zabudową w celu uniknięcia oparzenia oraz urazów głowy.				
3.	Rozbudowa kanalizacji sanitarnej wraz z przyłączami w miejscowości Stadła i części miejscowości Brzezna, Gostwica i Podegrodzie w Gminie Podegrodzie. Etap I – Brzezna, Stadła – kolektor A	Celem operacji jest poprawa warunków życia mieszkańców miejscowości Stadła i Brzezna poprzez rozbudowę kanalizacji wraz z przyłączami.	14.10.2011-15.04.2014	Stadła, Brzezna	1 300 565,37 zł (520 104,00 zł)	Europejski Fundusz Rolny na rzecz Rozwoju Obszarów Wiejskich Działanie 321
4.	Przeciwdziałanie wykluczeniu cyfrowemu mieszkańców Gminy Podegrodzie	Celem projektu jest „Zapewnienie dostępu do sieci internetowej dla 150 gospodarstw domowych na terenie Gminy Podegrodzie”. Główny cel spełnia założenia działania 8.3 poprzez zapewnienie dostępu do Internetu dla osób zagrożonych wykluczeniem cyfrowym z powodu trudnej sytuacji materialnej lub niepełnosprawności. Zostanie on osiągnięty dzięki utworzeniu optymalnych warunków do korzystania z sieci internetowej oraz dostępu do sprzętu komputerowego dla 150 gospodarstw z terenu Gminy Podegrodzie.	01.06.2012 - 30.06.2015	Gmina Podegrodzie	1 183 471,74 (1 183 471,74)	EFRR Działanie 8.3.
5.	Remont Gminnego Ośrodka Kultury w Podegrodziu	Głównym celem projektu była poprawa warunków życia mieszkańców oraz wzrost atrakcyjności turystycznej regionu poprzez odnowienie budynku Gminnego Ośrodka Kultury. W obrębie inwestycji nowego oblicza nabrała sala główna ze sceną i balkonem, która przeszła kompleksową modernizację. Ponadto wyremontowano holl, korytarz oraz zaplecze obiektu. Odnowiona została również wewnętrzna instalacja elektryczna, wewnętrzna instalacja wod-kan i co oraz klimatyzacja.	19.08.2011 – 20.02.2013	Podegrodzie	672 100,38 zł (199 082 zł)	Europejski Fundusz Rolny na rzecz Rozwoju Obszarów Wiejskich Działanie 413
6.	Wczesnoszkolny uczeń dziś, kompetentny pracownik jutro – indywidualizacja nauczania szansą na rozwój Gminy Podegrodzie	Głównym celem projektu jest wyrównanie szans edukacyjnych uczniów klas I – III z 10 szkół podstawowych z terenu Gminy Podegrodzie poprzez indywidualizację procesu ich kształcenia. Łącznie projektem objętych zostało 284 uczniów, w tym 127 dziewczynek i 157 chłopców.	01.02.2012 - 31.01.2013	Gmina Podegrodzie	331 113,30 zł (331 113,30)	EFS POKL Priorytet IX. Działanie 9.1 Poddziałanie 9.1.2

Źródło: Opracowanie własne na podstawie [www.podegrodzie.pl](http://www.podegrodzie.pl), dnia 08.05.2017 r.



## 10. System wdrażania i monitoringu

Realizację Gminnego Programu Rewitalizacji dla Gminy Podegrodzie powierza się Wójtowi Gminy poprzez istniejące struktury Urzędu Gminy. Wójt Gminy spośród etatowych pracowników Urzędu powołuje Jednostkę Koordynującą ds. Rewitalizacji. Celem sprawnego zarządzania większymi zadaniami inwestycyjnymi, Jednostka Koordynująca ds. Rewitalizacji może wezwać do współpracy także innych pracowników Urzędu, w celu właściwego przygotowanie projektu od strony technicznej, w tym pozyskanie danych niezbędnych do przygotowania specyfikacji istotnych warunków zamówienia, realizację, kontrolę i nadzór nad robotami, zarządzanie przepływem dotacji, sprawozdawczość i monitoring oraz ostateczne rozliczenie otrzymanej pomocy.

Jednostka Koordynująca ds. Rewitalizacji ściśle współpracuje z partnerami rewitalizacji, którzy zobowiązani są do przekazywania informacji o postępie prowadzonych prac, napotkanych przeszkodach i ewentualnych opóźnieniach w realizacji. Partnerzy przekazują także dane do opracowania sprawozdań i raportu końcowego, w zakresie jakim zostaną wezwani przez Jednostkę Koordynującą ds. Rewitalizacji.

Powołany zostanie także Komitet Rewitalizacji, który będzie pełnił rolę opiniodawczą i doradczą Wójta w sprawie realizacji Programu Rewitalizacji. Jednostka Koordynująca ds. Rewitalizacji pełni swoje obowiązki w ścisłej współpracy z Komitetem Rewitalizacji. Komitet Rewitalizacji powoływany jest w drodze zarządzenia przez Wójta Gminy na zasadach określonych w uchwale Rady Gminy.

Zarządzanie i monitoring realizacji Gminnego Programu Rewitalizacji będzie się zatem odbywać w ramach istniejących struktur Urzędu Gminy, przez co nie przewiduje się dodatkowych kosztów z tym związanych.

Wszystkie projekty będą realizowane zgodnie z uchwalonym przez Radę Gminy Wieloletnią Prognozą Finansową oraz budżetami rocznymi. Spójność niniejszego Programu z WPF zapewnić ma efektywną realizację zaplanowanych, zhierarchizowanych i ujętych w ww. planach programów i projektów inwestycyjnych.

### ***Komitet Rewitalizacji***

Komitet Rewitalizacji będzie forum współpracy i dialogu interesariuszy z organami Gminy Podegrodzie w sprawach dotyczących przygotowania, prowadzenia i oceny rewitalizacji. Pełnić będzie również funkcję opiniodawczo-doradczą Wójta i Jednostki Koordynującej ds. Rewitalizacji. Zasady wyznaczania składu oraz zasady działania Komitetu Rewitalizacji zapewniające wyłanianie przez interesariuszy ich przedstawicieli, określi w drodze uchwały Rada Gminy w terminie nie dłuższym niż 3 miesiące, licząc od dnia uchwalenia Gminnego Programu Rewitalizacji. Podjęcie przedmiotowej uchwały poprzedzone zostanie konsultacjami społecznymi. Po przyjęciu uchwały, poszczególni członkowie Komitetu Rewitalizacji niezwłocznie zostaną powołani przez Wójta Gminy. W skład Komitetu Rewitalizacji mogą zostać powołani, m.in.:

- reprezentant Wójta Gminy,
- reprezentanci Rady Gminy, wyłonieni w drodze konsultacji z Radnymi,
- reprezentanci Urzędu Gminy,
- reprezentant organizacji społecznych (lokalnych stowarzyszeń, OSP, klubów sportowych) wyłoniony w drodze konsultacji z tymi organizacjami,
- reprezentant lokalnych przedsiębiorców wyłoniony w drodze konsultacji z tym środowiskiem.

Zadania Komitetu Rewitalizacji obejmować będą w szczególności:

- opiniowanie propozycji zmian przedstawianych przez Wójta Radzie Gminy w zakresie Gminnego Programu Rewitalizacji,
- planowanie zmian w oparciu o elastyczność Programu oraz możliwość pojawienia się nowych partnerów zainteresowanych nowymi projektami rewitalizacyjnymi,
- opiniowanie wniosków przedkładanych przez partnerów rewitalizacji realizujących określone projekty rewitalizacyjne,
- promowanie działań rewitalizacyjnych i rozwijanie komunikacji społecznej w sektorach: publicznym, społecznym i gospodarczym, celem rozszerzania partnerstwa i partycypacji społecznej,
- współpraca z Jednostką Koordynującą ds. Rewitalizacji w zakresie monitoringu Gminnego Programu Rewitalizacji.

Zadania poszczególnych reprezentantów określać będzie uchwała Rady Gminy określająca zasady działania Komitetu.

### 10.1. Procedura prowadzenia monitoringu i ewaluacji

Podstawowym celem monitoringu jest weryfikacja skuteczności działań ujętych w dokumencie. Opracowany system monitorowania ocenia postępy prowadzonych działań oraz skuteczność osiągania założonych celów programu rewitalizacji. W związku z tym przyjęty monitoring koncentrować się będzie na analizie wskaźników realizacji poszczególnych celów, które zostały przedstawione w tab. 11.

Wskaźniki monitoringu realizacji poszczególnych zadań zostały określone w kartach zadań poszczególnych przedsięwzięć.

Tabela 11. Wskaźniki monitorowania realizacji celów rewitalizacji

Cel strategiczny	Nazwa wskaźnika	Źródło	Oczekiwana tendencja
Cel główny: Zrównoważony rozwój społeczny, gospodarczy i przestrzenny, nastawiony na potrzeby mieszkańców, prowadzący do integracji i wzmacniania więzi społecznych, zapewniający wysoką jakość przestrzeni i środowiska	Wskaźnik degradacji dla zjawisk społecznych	Obliczenia zgodnie z metodyką przedstawioną w „Diagnozie...”	Malejąca ↘
Cel strategiczny 1. Wzmocnienie potencjału gminy, a w szczególności obszaru rewitalizacji, poprzez przygotowanie atrakcyjnej przestrzeni publicznej, dostosowanej do potrzeb społeczno-gospodarczych	Suma środków publicznych przeznaczonych na rozwój infrastruktury kulturalnej i rekreacyjno-sportowej	UG Podegrodzie	Rosnąca ↗
	Liczba imprez kulturalnych i sportowych organizowanych na terenie gminy	UG Podegrodzie	Rosnąca ↗
	Powierzchnia zagospodarowanych przestrzeni publicznych	UG Podegrodzie	Rosnąca ↗
	Liczba zmodernizowanych budynków	UG Podegrodzie	Rosnąca ↗
	Stopa bezrobocia	PUP	Malejąca ↘
	Liczba utworzonych nowych miejsc pracy	Partnerzy rewitalizacji	Rosnąca ↗

Cel strategiczny	Nazwa wskaźnika	Źródło	Oczekiwana tendencja
Cel strategiczny 2. Umocnienie więzi społecznych i świadomości mieszkańców	Liczba NGO na 1000 mieszkańców	UG Podegrodzie	Rosnąca ↗
	Frekwencja wyborcza	PKW	Rosnąca ↗
	Liczba spotkań organizowanych w świetlicach	UG Podegrodzie	Rosnąca ↗
	Liczba realizowanych społecznych projektów rewitalizacyjnych	UG Podegrodzie, Partnerzy Rewitalizacji	Rosnąca ↗
	Liczba osób biorących udział w społecznych projektach rewitalizacyjnych	UG Podegrodzie, Partnerzy Rewitalizacji	Rosnąca ↗
Cel strategiczny 3. Poprawa warunków bytowych mieszkańców obszaru rewitalizacji i jakości środowiska naturalnego	Klasyfikacja powietrza atmosferycznego ze względu na substancje: benzo(α)piren, pył zawieszony PM2.5, pył zawieszony PM10	WIOŚ	Malejąca ↘
	Liczba budynków mieszkalnych, która uzyskała dofinansowanie do działań proekologicznych	UG Podegrodzie	Rosnąca ↗

Źródło: Opracowanie własne

### **Procedura ciągłego monitorowania**

Sprawozdania z postępów w realizacji zadań uwzględnionych w Gminnym Programie Rewitalizacji przygotowywane są raz na dwa lata. Koordynator Rewitalizacji pozyskuje informacje na temat zrealizowanych projektów w danym roku kalendarzowym od Jednostek odpowiedzialnych za ich realizację (w tym od partnerów rewitalizacji). Dane zawierają informacje takie jak: harmonogram, osiągnięte efekty (wskaźniki), napotkane lub potencjalne trudności i problemy, a także listę proponowanych działań do realizacji na kolejny rok. Dane gromadzone są do 30 marca za poprzednie dwa lata.

Na podstawie danych zebranych Jednostka Koordynująca ds. Rewitalizacji opracowuje całościowe sprawozdanie, które zawiera:

- wyniki działań związanych z pozyskiwaniem funduszy zewnętrznych na realizację działań zapisanych w Gminnym Programie Rewitalizacji (ile i jakie wnioski o dofinansowanie zostały złożone w okresie sprawozdawczym, na jakie działania udało się pozyskać środki, w jakiej wysokości, jakie działania nie otrzymały wsparcia finansowego),
- prezentację przebiegu realizacji projektów, które otrzymały dofinansowanie z funduszy zewnętrznych,
- analizę przyczyn niezrealizowania projektów zapisanych w Gminnym Programie Rewitalizacji w czasie sprawozdawczym lub szerszym,
- stan przygotowań i wdrażania projektów wpisanych do realizacji w ramach Gminnego Programu Rewitalizacji.

Sprawozdania powstają do 30 czerwca i przekazywane są pod obrady Komitetu Rewitalizacji, który konsultuje ujęte w sprawozdaniu wyniki monitoringu, rekomendacje oraz listę zadań planowanych do realizacji w kolejnym roku budżetowym. Komitet Rewitalizacji wydaje opinię o przedstawionym sprawozdaniu wraz z wskazaniem własnych wniosków i rekomendacji. Wójt

przedstawia na sesji Rady Gminy wyniki sprawozdania z realizacji GPR wraz z opinią Komitetu Rewitalizacji oraz listą zadań proponowanych do uwzględnienia w budżecie gminy na kolejny rok.

Sprawozdanie wraz z opinią Komitetu Rewitalizacji powinny być także podane do publicznej wiadomości poprzez zamieszczenie na stronie internetowej Urzędu Gminy.

### ***Procedura ewaluacji***

Ewaluacja posłuży do końcowego rozliczenia wyników prac związanych z Gminnym Programem Rewitalizacji. Za wykonanie ewaluacji odpowiedzialna będzie Jednostka Koordynująca ds. Rewitalizacji, a przyjmie ona formę raportu finalnego. Raport ten powinien zawierać zestawienie najważniejszych wniosków ze sprawozdań prowadzonych przez cały okres obowiązywania Gminnego Programu Rewitalizacji. Dodatkowo ewaluacja powinna obejmować badania społeczno-ekonomiczne, które będą stanowiły odpowiedź, w jakim stopniu wyeliminowano zdiagnozowane problemy. Raport powinien zatem odnosić się do wskaźników zawartych w dokumencie pn.: „*Diagnoza na potrzeby wyznaczenia obszaru zdegradowanego oraz obszaru rewitalizacji*” oraz zawierać ponowne obliczenie wskaźników degradacji dla zjawisk społecznych dla poszczególnych podobszarów rewitalizacji (zgodnie z metodyką „*Diagnozy*”). Takie zestawienie pozwoli na wykazanie efektów, które zostały osiągnięte dzięki podjętej interwencji.

Raport, podobnie jak sprawozdania przekazywany będzie pod obrady Komitetu Rewitalizacji, który wydaje opinię o wraz z wskazaniem własnych wniosków i rekomendacji. Wójt przedstawia na sesji Rady Gminy wyniki ewaluacji GPR. Raport podany będzie także do publicznej wiadomości poprzez zamieszczenie na stronie internetowej Urzędu Gminy.

### ***Procedura aktualizacji***

W przypadku konieczności zmiany Gminnego Programu Rewitalizacji stosuje się art. 23 ustawy o rewitalizacji.

Gminny Program Rewitalizacji, jako dokument żywy i nastawiony na pozyskiwanie nowych partnerów, także w trakcie jego realizacji, podlega aktualizacji w przypadku stwierdzenia następujących zjawisk:

1. Gmina pozyska nowego partnera rewitalizacji,
2. Partner rewitalizacji wyjdzie z propozycją dodatkowego zadania,
3. Partycypacja społeczna dostarczy informacji o nowych potrzebach lokalnej społeczności,
4. Na podstawie sprawozdań można przypuszczać o niewystarczającym stopniu osiągnięcia celów rewitalizacji.

Za przeprowadzanie aktualizacji odpowiada Jednostka Koordynująca ds. Rewitalizacji. Procedura powinna obejmować:

1. Przeprowadzenie ponownej pogłębionej diagnozy opartej na metodach partycypacyjnych,
2. Zaproponowanie nowych projektów rewitalizacyjnych i poddanie projektu dokumentu konsultacjom społecznym,
3. Podjęcie uchwały Rady Gminy.

### ***Mechanizmy szczegółowe***

Wójt Gminy w trakcie realizacji Gminnego Programu Rewitalizacji musi zapewnić następujące mechanizmy wynikające z zapewnienia komplementarności przestrzennej rewitalizacji:

- zapobiegania niepożądanym efektom społecznym oraz przenoszeniu problemów na inne obszary,
- analizy następstw decyzji przestrzennych dla skuteczności Programu.

Celem zapewnienia komplementarności przestrzennej interwencji jest to, by prowadzone działania nie skutkowały przenoszeniem problemów na inne obszary lub nie prowadziły do niepożądanych efektów społecznych takich jak segregacja społeczna i wykluczenie. Na etapie programowania rewitalizacji dokonano analiz, czy zaplanowane do realizacji zadania mogłyby przynieść takie skutki (rozdz. 9.1. Komplementarność przestrzenna). Na etapie wdrażania Programu konieczne jest prowadzenie dalszych analiz. Komplementarność przestrzenna skutkuje także koniecznością ciągłej analizy następstw decyzji przestrzennych w skali całej gminy dla skuteczności programu rewitalizacji.

Jednostką odpowiedzialną za zapewnienie przedmiotowych mechanizmów będzie Wójt Gminy poprzez Jednostkę Koordynującą ds. Rewitalizacji. Metodologia polegać będzie na obserwacji społeczeństwa, stosowaniu przemyślanych rozwiązań oraz jak najszerzej partycypacji społecznej. Istotna będzie także opinia Komitetu Rewitalizacji, który jako przedstawicielstwo interesantów z różnych środowisk, stanowić będzie źródło cennych informacji i wniosków.

Analizę przeprowadzić należy w przypadku każdorazowej modyfikacji zadań oraz w przypadku wprowadzania nowego zadania. Powinna być zatem elementem stałego monitoringu w formie odrębnego rozdziału w sprawozdaniach okresowych oraz elementem procesu aktualizacji Programu. Odniesienie do przeprowadzonych analiz powinno zostać zawarte w raporcie finalnym.

## **11. Mechanizmy włączenia interesantów w proces rewitalizacji**

Partycypacja społeczna obejmuje przygotowanie, prowadzenie i ocenę rewitalizacji w sposób zapewniający aktywny udział interesariuszy.

### **11.1. Etap przygotowania rewitalizacji**

Gminny Program Rewitalizacji dla Gminy Podegrodzie został przygotowany w procesie szerokiej partycypacji społecznej. Zaangażowanie lokalnej społeczności jest o tyle ważne, że pozwala na prawidłowe zidentyfikowanie występujących problemów, wskazaniu potrzeb i opracowania konkretnych przedsięwzięć rewitalizacyjnych. Właściwe metody włączania interesariuszy powinny sprzyjać budowaniu poczucia współodpowiedzialności za proces rewitalizacji.

We wstępnej fazie pracy nad programem została przeprowadzona ankieta (próbna n=573) wśród mieszkańców (22 marca 2017 r. - 14 kwietnia 2017 r.) na temat wyznaczenia kierunku rewitalizacji w Gminie Podegrodzie. Celem ankiety było wskazanie potencjałów i negatywnych zjawisk w Podegrodziu w opinii mieszkańców. Pytania ankietowe dotyczyły wskazania najważniejszych problemów w sferze: społecznej, gospodarczej, środowiskowej, technicznej oraz funkcjonalno-przestrzennej. W ankiecie umożliwiono respondentom wskazanie działań, które przyniosłyby największe efekty w procesie rewitalizacji.

Dodatkowo w etap diagnostyczny (wyznaczenie obszaru zdegradowanego oraz obszaru rewitalizacji) włączono liderów społecznych poprzez wywiady pogłębione z lokalnymi ekspertami i osobami odpowiedzialnymi za rozwój gminy w aspektach społecznym, gospodarczym, oraz przestrzennym. Osoby te uczestniczyły w spotkaniu, na którym zostały przekazane podstawowe informacje dotyczące możliwości, jakie daje gminie podjęcie rewitalizacji i sposobu ich wykorzystania. Zebrane informacje i opinie posłużyły do opracowania „Diagnozy na potrzeby wyznaczenia obszaru zdegradowanego oraz obszaru rewitalizacji”.

Następnie, zgodnie z ustawą o rewitalizacji, projekt uchwały w sprawie wyznaczenia obszaru zdegradowanego i obszaru rewitalizacji (wraz z „Diagnozą” oraz mapą o treści mapy zasadniczej w skali 1:5000 z zaznaczonym obszarem zdegradowanym i obszarem rewitalizacji) został poddany konsultacjom społecznym. Konsultacje społeczne projektu uchwały pozwoliły na zweryfikowanie na ile rekomendacje zgłaszane we wcześniejszych etapach przez stronę społeczną oraz przedstawicieli samorządów odpowiadają na potrzeby mieszkańców. Konsultacje odbyły w dniach 22 marca - 14 kwietnia 2017 roku w następujących formach:

- a) spotkania otwartego z interesariuszami rewitalizacji, w formie warsztatu, umożliwiające omówienie i ocenę propozycji wyznaczenia obszaru zdegradowanego i obszaru rewitalizacji, a także wyrażenie opinii, propozycji i uwag ustnych; spotkanie odbyło się w dniu 27.03.2017 r. o godz. 09:00 w Gminnym Ośrodku Kultury w Podegrodziu;
- b) zbierania uwag ustnych w siedzibie Urzędu Gminy w pok. 24 (33-386 Podegrodzie 248);
- c) zbierania uwag i opinii w formie papierowej oraz elektronicznej z wykorzystaniem formularza konsultacyjnego (dostarczenie drogą elektroniczną na adres [info@odpady.biz.pl](mailto:info@odpady.biz.pl), drogą korespondencyjną na adres Wykonawcy: IGO Sp. z o.o., ul. Barbary 21a, 40-053 Katowice lub bezpośrednio do sekretariatu Urzędu Gminy Podegrodzie).

Liderzy społeczni oraz przedstawiciele środowiska gospodarczego oraz organizacji pozarządowych zostali zaproszeni do udziału w konsultacjach poprzez indywidualne zaproszenia.

Uwagi, które wpłynęły w trakcie konsultacji społecznych zostały rozpatrzone i część z nich została uwzględniona. Informacja podsumowująca przebieg konsultacji została zamieszczona na

stronie Urzędu Gminy oraz w Biuletynie Informacji Publicznej w formie „Raportu z konsultacji społecznych projektu uchwały w sprawie wyznaczenia obszaru zdegradowanego i obszaru rewitalizacji” w dniu 20 kwietnia 2017 r. W „Raporcie...” zamieszczono sposób rozpatrzenia uwag.

Do opracowania projektu Gminnego Programu Rewitalizacji wykorzystano dane, uwagi oraz wnioski zebrane w poprzednim etapie. Zadania planowane do realizacji, problemy i ich przyczyny oraz granice obszaru zdegradowanego oraz rewitalizacji były nierozłącznymi tematami rozmów prowadzonych w ramach etapu diagnostycznego. Określenia wstępnej listy zadań do realizacji oparto na przekazanych w poprzednim etapie propozycji w formie kart zadaniowych. Osobom, które chciały zgłosić swoje propozycje zapewniono wsparcie merytoryczne w postaci możliwości konsultowania treści karty zadaniowej z przedstawicielem Urzędu Gminy oraz z przedstawicielem Wykonawcy GPR. Ze względu na duże zaangażowanie interesariuszy zbieranie pomysłów na rewitalizację w formie kart zadaniowych powtórzono w trakcie trwania konsultacji społecznych projektu GPR.

Projekt Gminnego Programu Rewitalizacji został poddany konsultacjom społecznym w dniach 16 maja - 8 czerwca 2017 roku wykorzystując następujące formy:

- a) spotkania otwartego z interesariuszami rewitalizacji, które odbyło się w dniu 05.06.2017 r. o godz. 10:00 w Urzędzie Gminy w Podegrodziu;
- b) zbierania uwag ustnych w siedzibie Urzędu Gminy w pok. 24 (33-386 Podegrodzie 248);
- c) zbierania uwag i opinii w formie papierowej oraz elektronicznej z wykorzystaniem formularza konsultacyjnego (dostarczenie drogą elektroniczną na adres [info@odpady.biz.pl](mailto:info@odpady.biz.pl), drogą korespondencyjną na adres Wykonawcy: IGO Sp. z o.o., ul. Barbary 21a, 40-053 Katowice lub bezpośrednio do sekretariatu Urzędu Gminy Podegrodzie).

Liderzy społeczni oraz przedstawiciele środowiska gospodarczego oraz organizacji pozarządowych zostali zaproszeni do udziału w konsultacjach poprzez indywidualne zaproszenia.

Szeroki proces uspołecznienia etapu diagnostycznego zaowocowały znaczną akceptacją opracowanego dokumentu - w trakcie trwania konsultacji nie wpłynęły żadne uwagi. Informacja podsumowująca przebieg konsultacji została zamieszczona na stronie Urzędu Gminy oraz w Biuletynie Informacji Publicznej w formie „Raportu z konsultacji społecznych projektu Gminnego Programu Rewitalizacji dla Gminy Podegrodzie” w dniu 09.06.2017 r.

Przez cały okres tworzenia Programu (na etapie diagnostycznym oraz strategicznym) na stronie internetowej Urzędu Gminy działała zakładka „Gminny Program Rewitalizacji” zawierająca najważniejsze informacje dotyczące postępu prac oraz możliwości włączenia się w proces rewitalizacji.

Tym samym Gminny Program Rewitalizacji dla Gminy Podegrodzie został opracowany przez samorząd lokalny przy wsparciu eksperckim oraz w ścisłej współpracy z parterami – mieszkańcami gminy, przedstawicielami środowiska gospodarczego oraz organizacji społecznych działających na terenie gminy.

## **11.2. Etap realizacji i oceny rewitalizacji**

Gminny Program Rewitalizacji dla Gminy Podegrodzie powstał w oparciu o zasadę partnerstwa i partycypacji. W celu utrzymania uspołecznionego charakteru dokumentu, w trakcie realizacji Gminnego Programu Rewitalizacji podejmowane będą w szczególności takie działania jak:

- umieszczenie na stronie internetowej Urzędu Gminy - Gminnego Programu Rewitalizacji dla Gminy Podegrodzie,
- wzbogacanie strony internetowej Urzędu o nowo realizowane zadania w ramach GPR,

- współpraca z prasą lokalną mająca na celu informowanie opinii publicznej o przebiegu realizacji i monitorowania GPR.

Sposoby inicjowania współpracy pomiędzy sektorem publicznym, prywatnym i organizacjami pozarządowymi:

- przygotowywanie i publikowanie informacji bieżących z przebiegu wdrażania Gminnego Programu Rewitalizacji, w tym także w formie sprawozdań z monitoringu ciągłego GPR;
- opracowanie i realizacja ankiety internetowej skierowanej do mieszkańców i innych interesariuszy dotyczącej oceny realizacji Gminnego Programu Rewitalizacji;
- powołanie Komitetu Rewitalizacji (w terminie do 3 miesięcy od uchwalenia Gminnego Programu Rewitalizacji), w którego skład wchodzić będą oprócz pracowników Urzędu Gminy, liderzy społeczni oraz przedstawiciele środowiska gospodarczego i przedstawiciele sektora społecznego (organizacji pozarządowych i grup nieformalnych, działających na terenie gminy).

Tak szeroko zakrojone działania zapewnią upowszechnienie i upublicznienie tego dokumentu, a tym samym uzyskanie akceptacji społecznej dla jego realizacji poprzez zapobieganie potencjalnym konfliktom interesów.

### **11.3. Etap aktualizacji programu rewitalizacji**

Do opracowania projektu Aktualizacji Gminnego Programu Rewitalizacji wykorzystano uwagi oraz wnioski zebrane w trakcie realizacji rewitalizacji. Decyzję o zaktualizowaniu dokumentu podjęto po zaledwie roku od daty wejścia w życie dokumentu. W związku z tym powtórne diagnozowanie negatywnych zjawisk wydało się zbędne – przyjęto, że wówczas określone problemy utrzymują się.

Do określenia wstępnej listy nowych zadań do realizacji wykorzystano materiał zebrany w trakcie prac Komitetu Rewitalizacji i zgłaszanych jego Członkom uwag ustnych.

Projekt Gminnego Programu Rewitalizacji został poddany konsultacjom społecznym w dniach 28 czerwca - 23 lipca 2018 roku wykorzystując następujące formy:

- a) spotkania otwartego z interesariuszami rewitalizacji, które odbyło się w dniu 29.06.2018 r. o godz. 10:00 w Urzędzie Gminy w Podegrodziu;
- b) zbierania uwag ustnych w siedzibie Urzędu Gminy w pok. 24 (33-386 Podegrodzie 248);
- c) zbierania uwag i opinii w formie papierowej oraz elektronicznej z wykorzystaniem formularza konsultacyjnego (dostarczenie drogą elektroniczną na adres [info@odpady.biz.pl](mailto:info@odpady.biz.pl), drogą korespondencyjną na adres Wykonawcy: IGO Sp. z o.o., ul. Barbary 21a, 40-053 Katowice lub bezpośrednio do sekretariatu Urzędu Gminy Podegrodzie).

Liderzy społeczni oraz przedstawiciele środowiska gospodarczego oraz organizacji pozarządowych zostali zaproszeni do udziału w konsultacjach poprzez indywidualne zaproszenia. Dodatkowo w trakcie konsultacji umożliwiono zgłaszanie kolejnych nowych projektów rewitalizacyjnych – zgłoszenia przyjmowano na kartach zadań, które można było składać podobnie jak wypełnione formularze konsultacyjne. Osobom, które chciały zgłosić swoje propozycje zapewniono wsparcie merytoryczne w postaci możliwości konsultowania treści karty zadaniowej z przedstawicielem Urzędu Gminy oraz z przedstawicielem Wykonawcy Aktualizacji GPR.

Informacja podsumowująca przebieg konsultacji została zamieszczona na stronie Urzędu Gminy oraz w Biuletynie Informacji Publicznej w formie „Raportu z konsultacji społecznych projektu Aktualizacji Gminnego Programu Rewitalizacji dla Gminy Podegrodzie” w dniu ...07.2018 r.

Strona internetowa Urzędu Gminy w zakładce „Gminny Program Rewitalizacji” zawierała informację o przystąpieniu do aktualizacji dokumentu oraz możliwości włączenia się w ten proces.



## **12. Określenie niezbędnych zmian w uchwałach**

Rada Gminy Podegrodzie nie podjęła uchwał, o których mowa w art. 21. ust. 1 ustawy z dnia 21 czerwca 2001 o ochronie praw lokatorów, mieszkaniowym zasobie gminnym i o zmianie Kodeksu Cywilnego i nie przewiduje się konieczności ich podjęcia.

Podjęcie uchwały, o której mowa w art. 7 ust. 3 uor planuje się zrealizować zgodnie z prawodawstwem - do 3 miesięcy od daty wejścia w życie uchwały o przyjęciu Gminnego Programu Rewitalizacji. Jego zadania zostaną określone w odrębnej uchwale. Jednakże na etapie tworzenia dokumentu GPR, Komitet Rewitalizacji został uwzględniony w strukturze zarządzania i monitoringu.

Na dzień podjęcia uchwały o przyjęciu Gminnego Programu Rewitalizacji nie przewiduje się ustanowienia Specjalnej Strefy Rewitalizacji.

Gminny Program Rewitalizacji nie przewiduje wprowadzenia zmian w obecnym kształcie dokumentu Studium Uwarunkowań i Kierunków Zagospodarowania Przestrzennego. Na dzień przyjęcia Gminnego Programu Rewitalizacji, nie przewiduje się wprowadzenia zmian w miejscowych planach zagospodarowania przestrzennego. W związku z realizacją Gminnego Programu Rewitalizacji nie przewiduje się potrzeby uchwalenia miejscowego planu rewitalizacji, o którym mowa w art. 37 f ust. 1 ustawy z dnia 27 marca 2003 r. o planowaniu i zagospodarowaniu przestrzennym.

### **13. Ocena oddziaływania na środowisko**

Na podstawie art. 47 ust. 1 ustawy z dnia 3 października 2008 r. o udostępnianiu informacji o środowisku i jego ochronie, udziale społeczeństwa w ochronie środowiska oraz o ocenach oddziaływania na środowisko (Dz. U. z 2016 r., poz. 353, t. j. ze zm.) do Regionalnego Dyrektora Ochrony Środowiska w Krakowie wystąpiono z wnioskiem o uzgodnienie braku konieczności przeprowadzenia strategicznej oceny oddziaływania na środowisko zapisów Gminnego Programu Rewitalizacji dla Gminy Podegrodzie na lata 2017-2023.

W trakcie prowadzenia inwestycji związanych z realizacją zadań określonych w Programie mogą wystąpić oddziaływania krótkotrwałe ograniczone wyłącznie do obszaru, na którym będą realizowane, nie wykraczające tym samym poza teren Gminy Podegrodzie. Działania określone w przedmiotowym dokumencie nie spowodują wystąpienia oddziaływań skumulowanych i transgranicznych, nie spowodują także wystąpienia ryzyka dla zdrowia ludzi i zagrożenia dla środowiska. Po zakończeniu realizacji Programu prognozuje się poprawę jakości środowiska, m.in. ze względu na ograniczenie zjawiska niskiej emisji w wyniku planowanych do przeprowadzenia prac termomodernizacyjnych.

Wszelkie prace prowadzone będą przez specjalistyczne firmy, w sposób niezagrażający środowisku przyrodniczemu i zdrowiu ludzi (zgodnie z przepisami BHP, prawa budowlanego, prawa ochrony środowiska i ustawy o odpadach). Działania określone w Programie prowadzone będą na terenach zabudowanych, w związku z tym nie przewiduje się negatywnego wpływu tych prac na środowisko przyrodnicze, w tym na położone w granicach gminy obszary chronione.

Regionalny Dyrektor Ochrony Środowiska pismem znak: ST/II.410.4.41.2017.APa z dnia 09.06.2017 r. wyraził brak konieczności przeprowadzenia strategicznej oceny oddziaływania na środowisko (sooś). Również Aktualizacja Programu, wprowadzająca nowe zadania, nie wymagała sooś (pismo znak ..... z dnia .....).

## 14. Podsumowanie

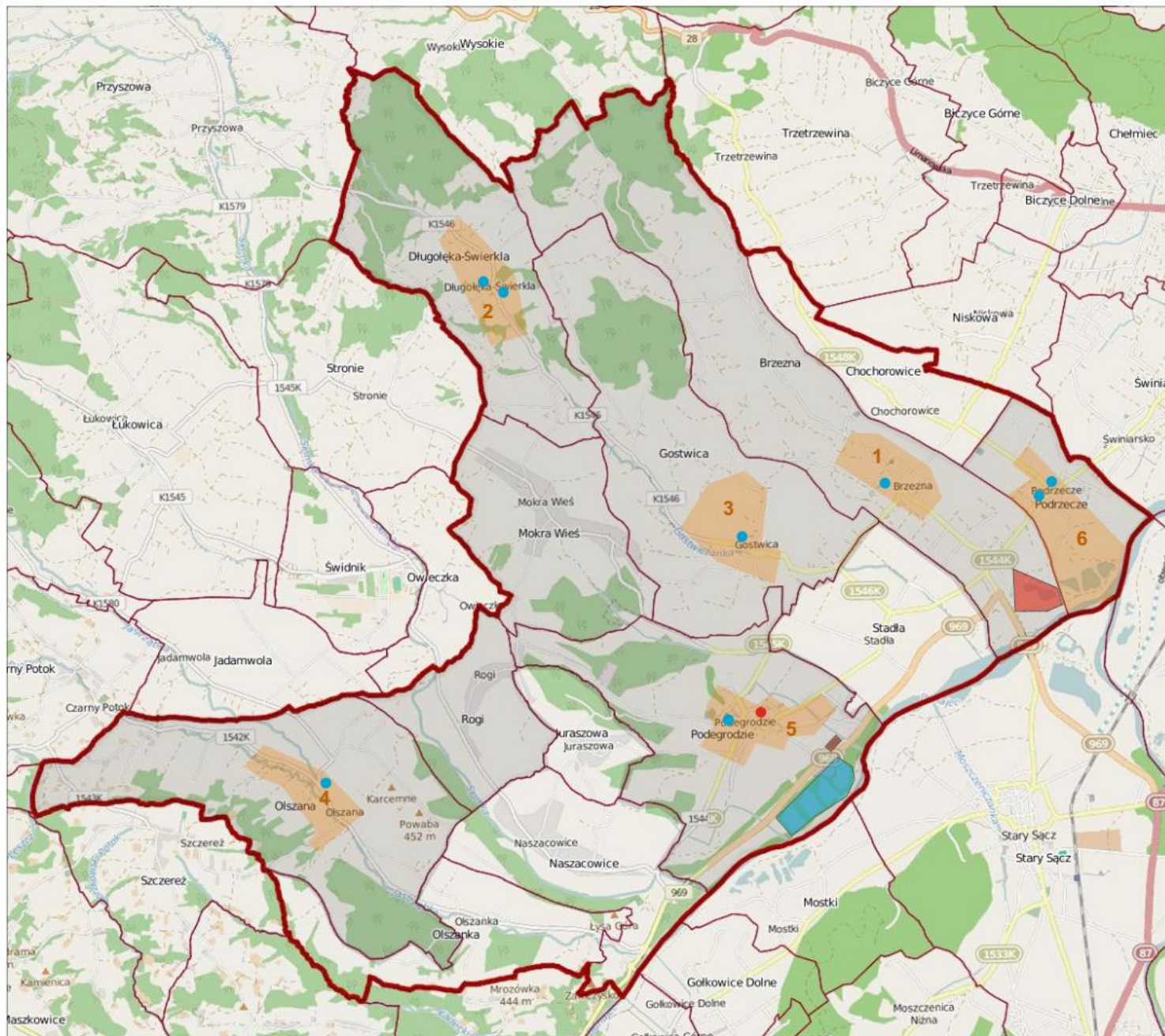
Uwarunkowania Gminy Podegrodzie sprawiają, że powstała potrzeba nie tylko planowania strategicznego w zakresie rozwoju oraz rozwiązywania problemów społecznych, ale także rewitalizacji. Rewitalizacja w niniejszym ujęciu nie sprowadza się do prostej poprawy warunków techniczno-przestrzennych życia mieszkańców, ale ma także wziąć pod uwagę powiązania z problemami życia społecznego. W szczególności, problemy życia społecznego oznaczają występowanie negatywnych zjawisk bezrobocia, ubóstwa, przestępczości, niskiego poziomu edukacji lub kapitału społecznego czy niewystarczającego poziomu uczestnictwa w życiu publicznym i kulturalnym. Niniejszy program stanowi próbę strategicznego zaplanowania walki z tymi negatywnymi zjawiskami w powiązaniu z problemami życia gospodarczego, środowiskowego, przestrzenno-funkcjonalnego czy technicznego wypełniając tym samym konieczność działania kompleksowego i komplementarnego.

Gminny Program Rewitalizacji Gminy Podegrodzie na lata 2017-2023 został stworzony w celu identyfikacji problemów i zagrożeń w rozwoju gminy, a także by wyznaczyć główne ramy planowanego procesu rewitalizacji. Określono w nim granice obszaru zdegradowanego oraz działania podejmowane przez Urząd Gminy oraz zgromadzonych dotychczas partnerów. Nie oznacza to jednak zakończenia programowania działań rewitalizacyjnych do roku 2023. Niniejszy dokument ma stanowić punkt odniesienia oraz źródło informacji dla potencjalnych partnerów, zainteresowanych włączeniem się w rewitalizację Podegrodzia. Forma dokumentu zapewnia wysoką elastyczność w planowaniu rewitalizacji oraz łatwość aktualizacji w sytuacji pojawienia się nowych projektów, mających rozwiązać problemy zaobserwowane na obszarach kryzysowych.

## 15. Literatura

1. Diagnoza na potrzeby wyznaczenia obszaru zdegradowanego oraz obszaru rewitalizacji, Podegrodzie 2017 r.
2. Długookresowa Strategia Rozwoju Kraju. Polska 2030. Trzecia Fala Nowoczesności.
3. Jadach-Sepioło A., Sobiech-Grabka K., Herbst I.: Partnerstwo publiczno-prywatne w rewitalizacji, Polska Agencja Rozwoju Przedsiębiorczości, Warszawa 2015 r.
4. Koncepcja Przestrzennego Zagospodarowania Kraju 2030.
5. Krajowa Strategia Rozwoju Regionalnego 2010-2020: Regiony, Miasta, Obszary wiejskie.
6. Gminna strategia rozwiązywania problemów społecznych Gminy Podegrodzie na lata 2014-2020, Podegrodzie 2013 r.
7. Strategia Rozwoju Gminy Podegrodzie na lata 2013-2020, Podegrodzie 2013 r.
8. Strategia Rozwoju Kraju 2020. Aktywne społeczeństwo, konkurencyjna gospodarka, sprawne państwo.
9. Strategia Rozwoju Powiatu Nowosądeckiego na lata 2011-2020, Nowy Sącz 2011 r.
10. Strategia Rozwoju Województwa Małopolskiego na lata 2011-2020.
11. Studium uwarunkowań i kierunków zagospodarowania przestrzennego Gminy Podegrodzie.
12. Szczegółowy Opis Osi Priorytetowych Regionalnego Programu Operacyjnego Województwa Małopolskiego na lata 2014-2020, Zarząd Województwa Małopolskiego, Kraków, styczeń 2016 r.
13. Ustawa o rewitalizacji. Praktyczny komentarz, Ministerstwo Infrastruktury i Budownictwa, Departament Polityki Przestrzennej, Warszawa 2016 r.
14. Wytyczne w zakresie rewitalizacji w programach operacyjnych na lata 2014-2020, Ministerstwo Rozwoju z dnia 2 sierpnia 2016 roku (MR/H 2014-2020/20(2)08/2016).
15. [www.rpo.malopolska.pl](http://www.rpo.malopolska.pl)
16. [www.malopolskie.pl](http://www.malopolskie.pl)
17. [www.mr.gov.pl/rewitalizacja](http://www.mr.gov.pl/rewitalizacja)

# Część graficzna I



**GMINA PODEGRODZIE**  
**OBSZAR ZDEGRADOWANY**  
**I PODOBSZARY REWITALIZACJI**  
 MAPA POGLĄDOWA

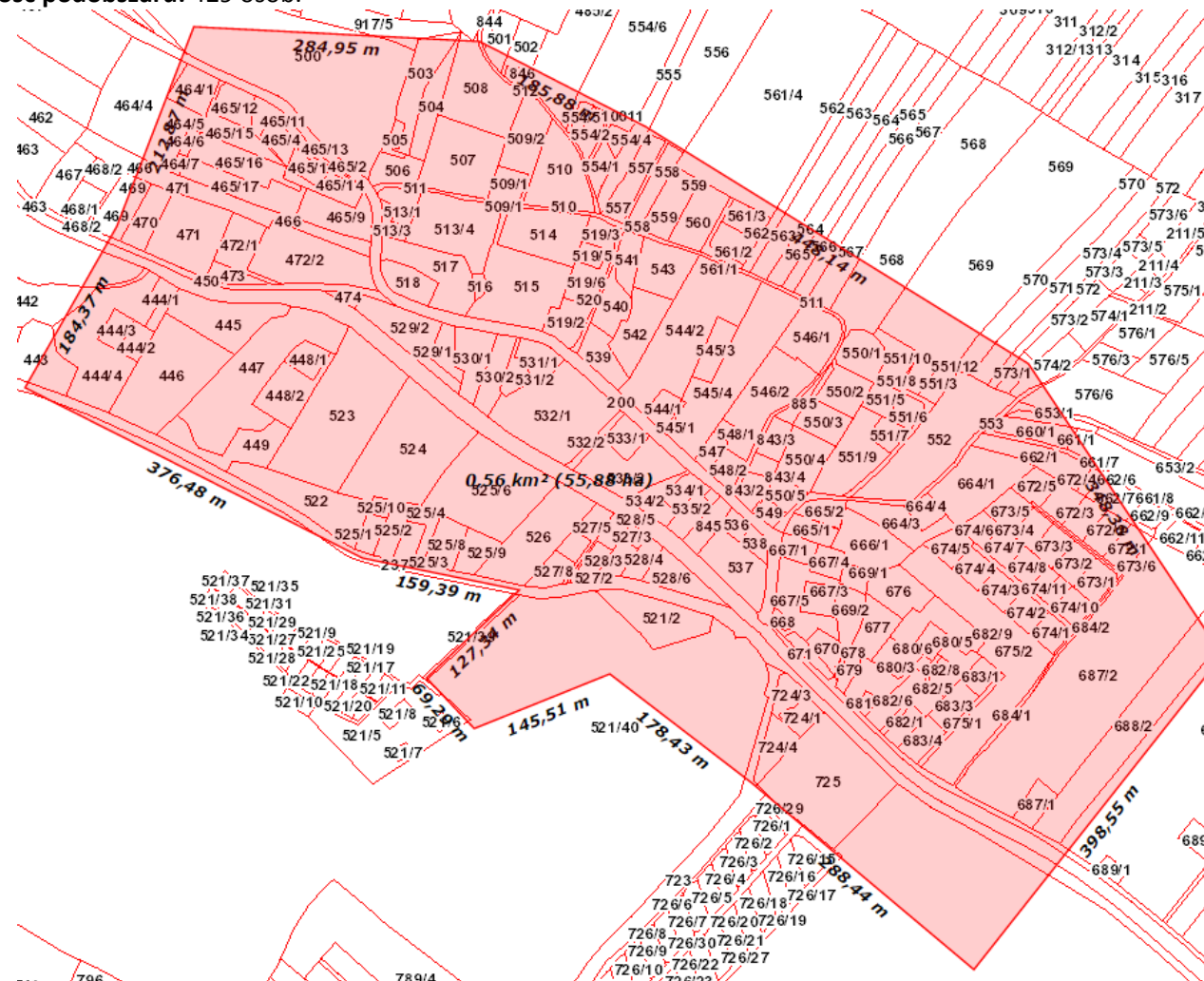
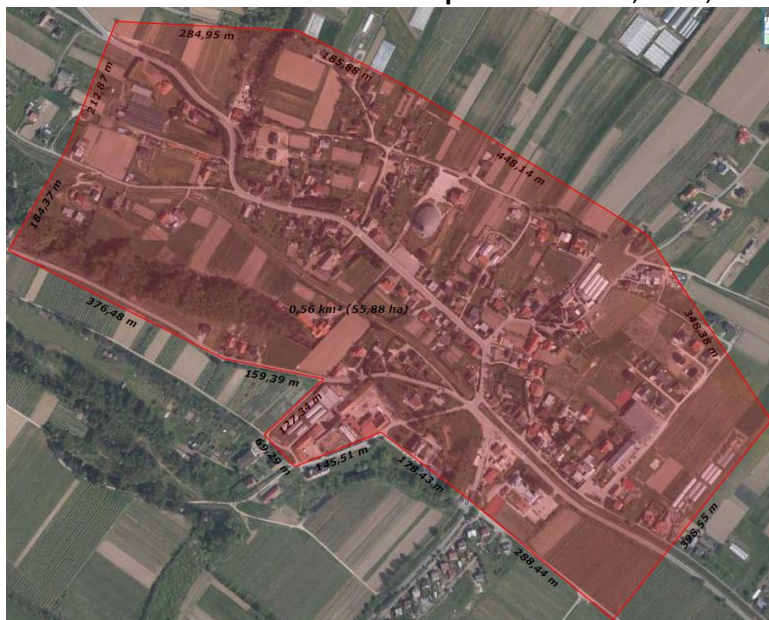
- LEGENDA:**
- GRANICA GMINY
  - GRANICE SOŁECTW
  - OBSZAR ZDEGRADOWANY
  - OBSZAR REWITALIZACJI
  - LOKALIZACJA „TWARDYCH” PROJEKTÓW
  - LOKALIZACJA „TWARDYCH” PROJEKTÓW POZA OBSZAREM REWITALIZACJI

- PODOBSZARY REWITALIZACJI**
1. BRZEZNA
  2. DŁUGOLEKA-ŚWIERKLA
  3. GOSTWICA
  4. OLSZANA
  5. PODEGRODZIE
  6. PODRZECZE

- LOKALIZACJA NOWYCH ZADAŃ:**
- LOKALIZACJA „TWARDYCH” PROJEKTÓW
  - LOKALIZACJA „TWARDYCH” PROJEKTÓW POZA OBSZAREM REWITALIZACJI

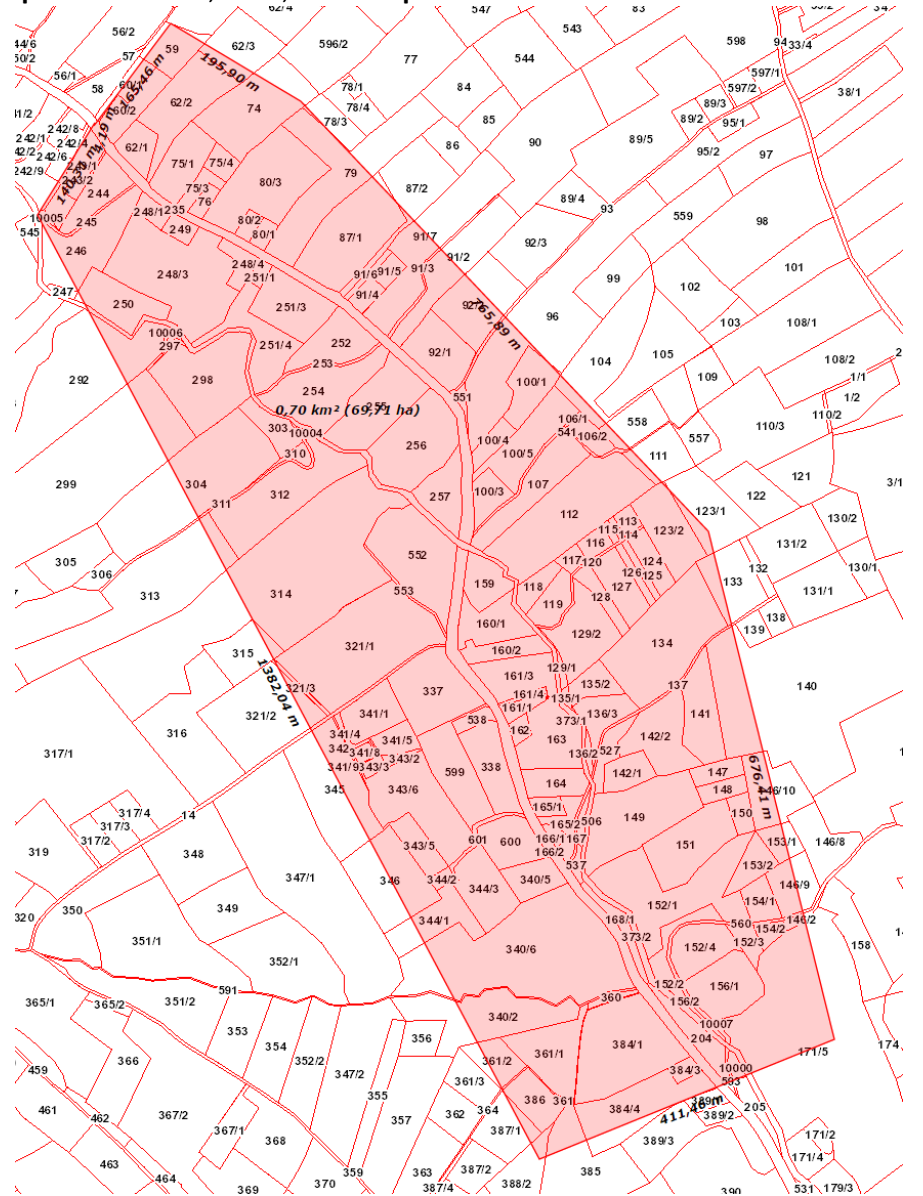
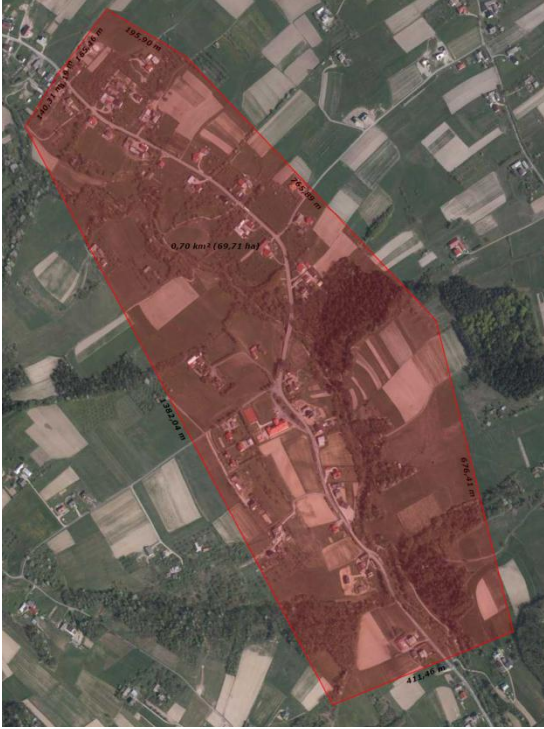
# **Część graficzna II**

**Podobszar 1. Brzezna: Powierzchnia podobszaru: 55,88 ha; Ludność podobszaru: 429 osób.**

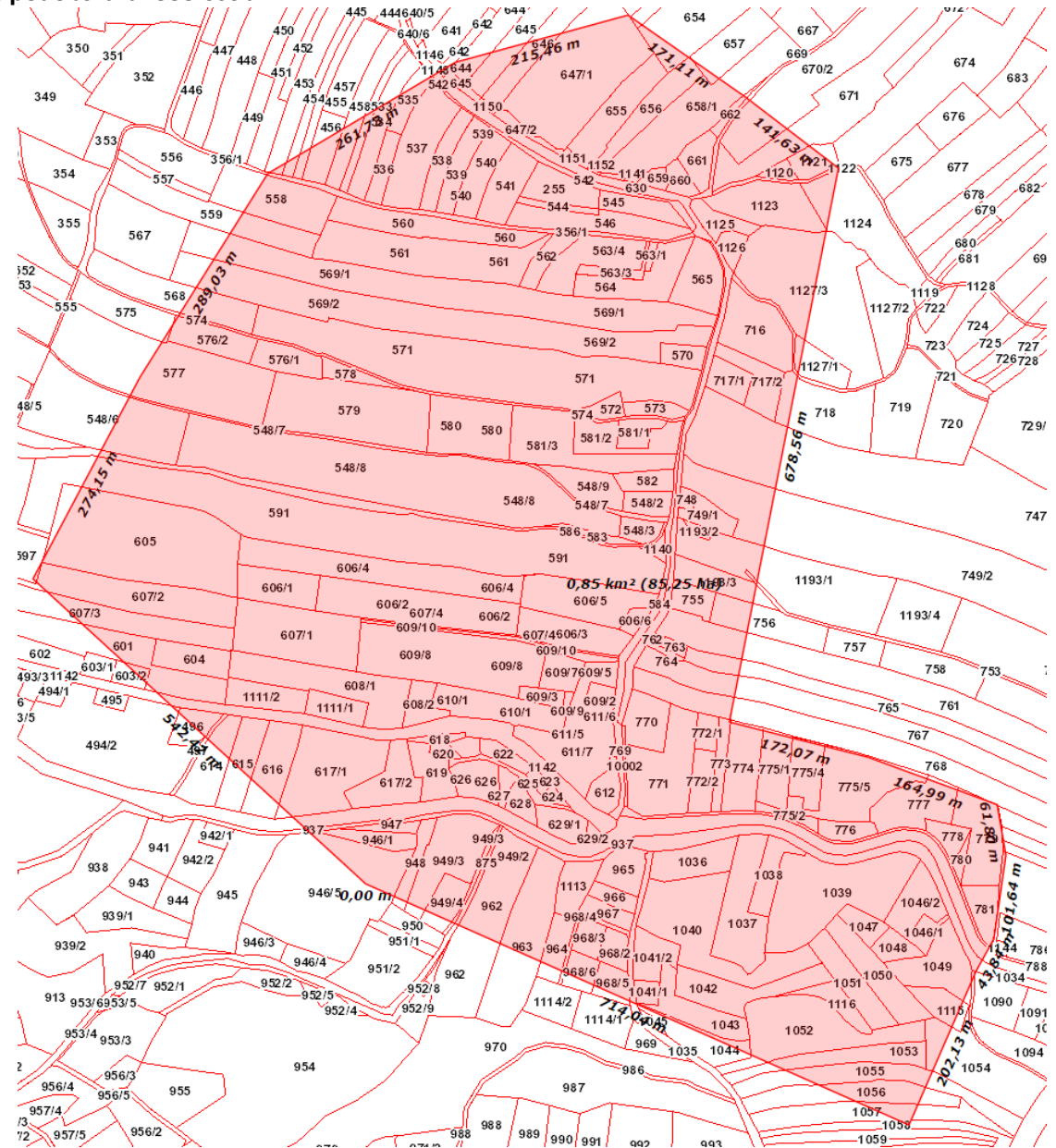
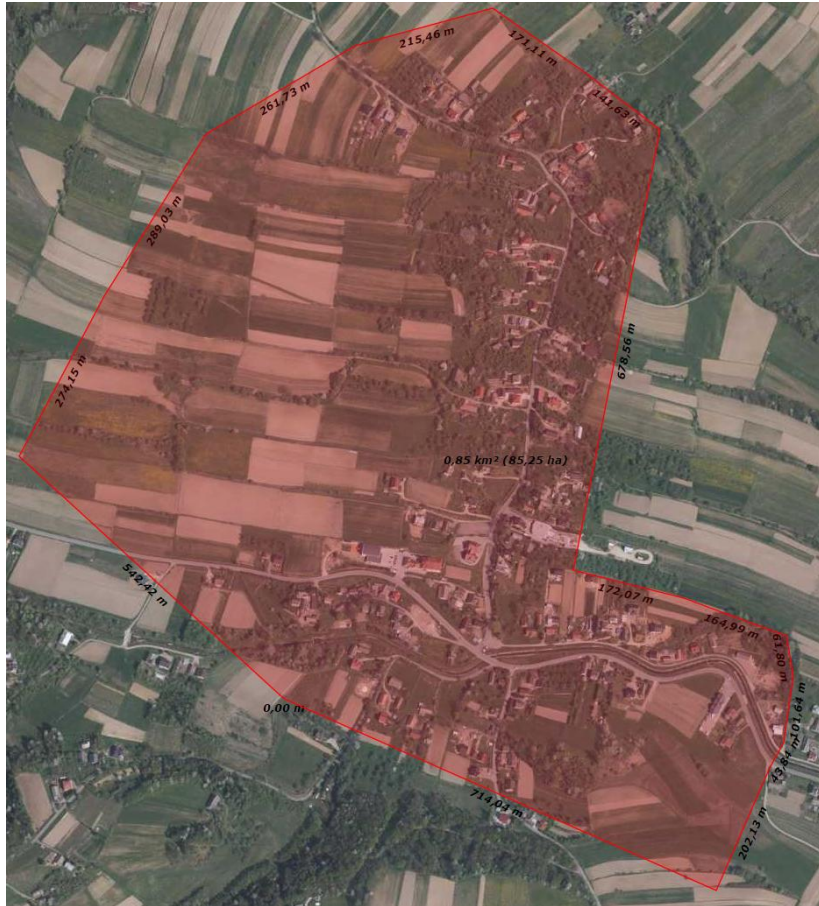




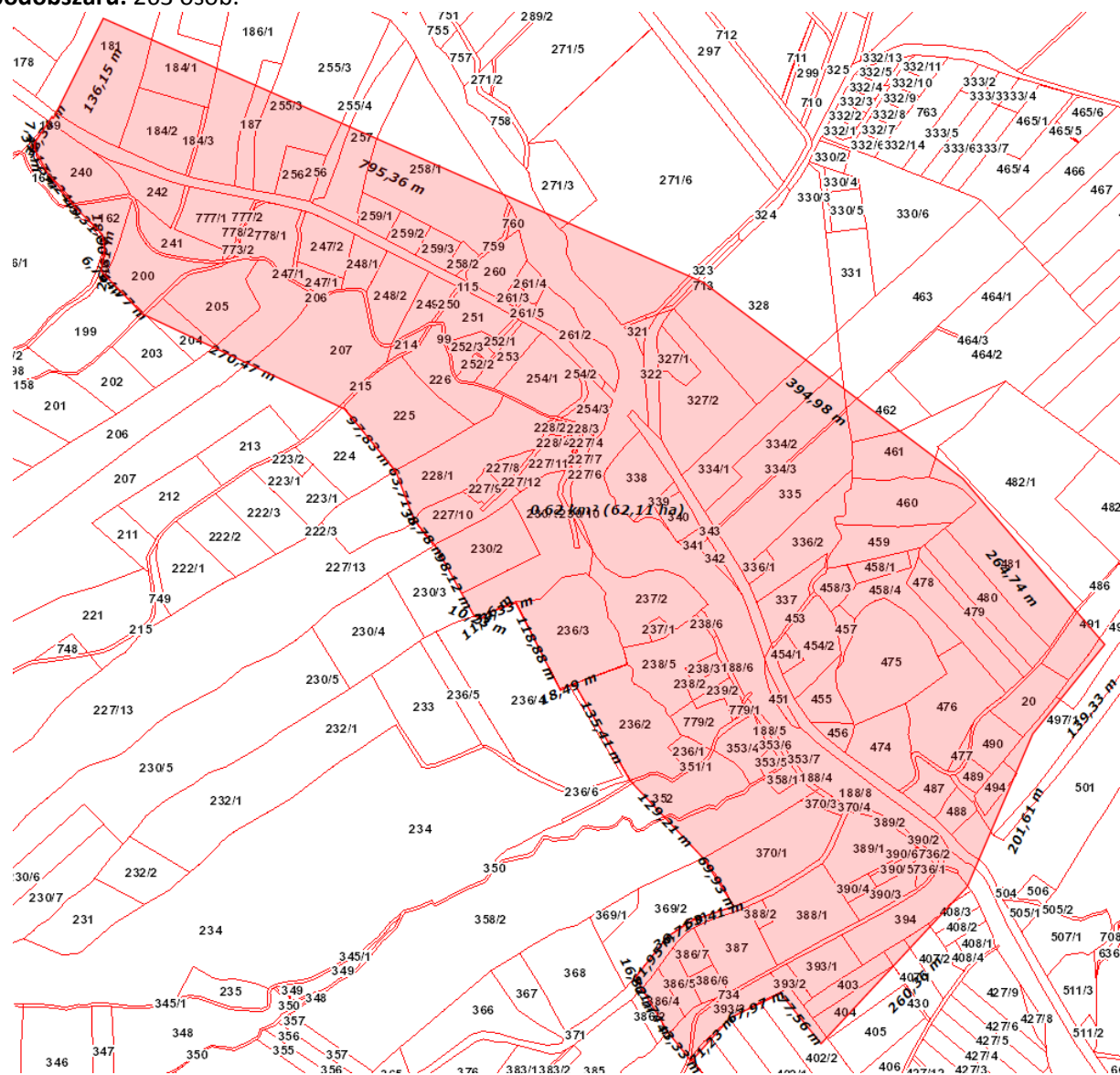
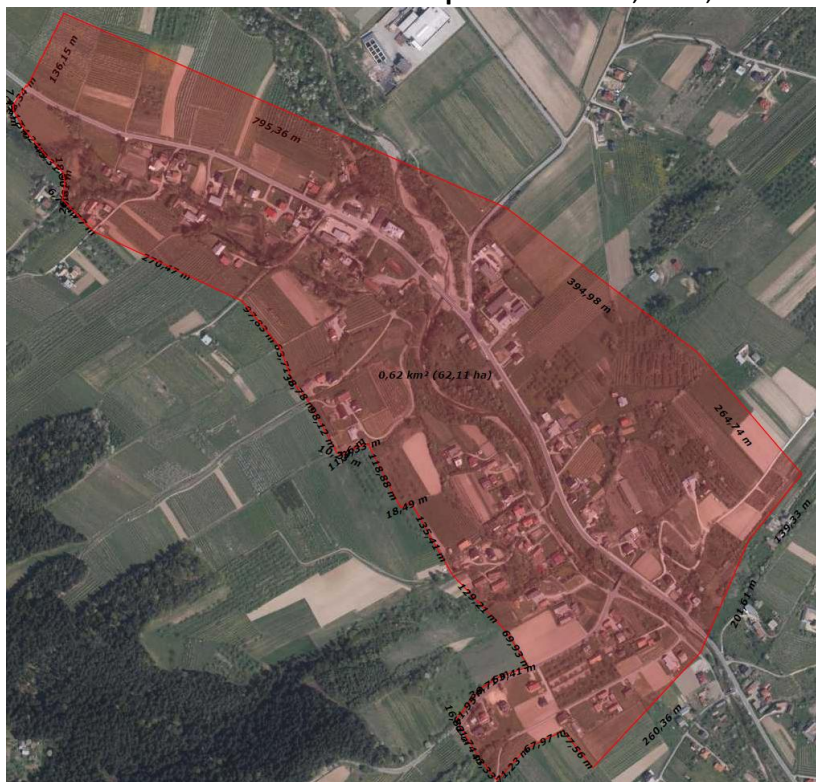
**Podobszar 2. Długotęka-Świerkła: Powierzchnia podobszaru: 69,71 ha; Ludność podobszaru: 163 osób.**



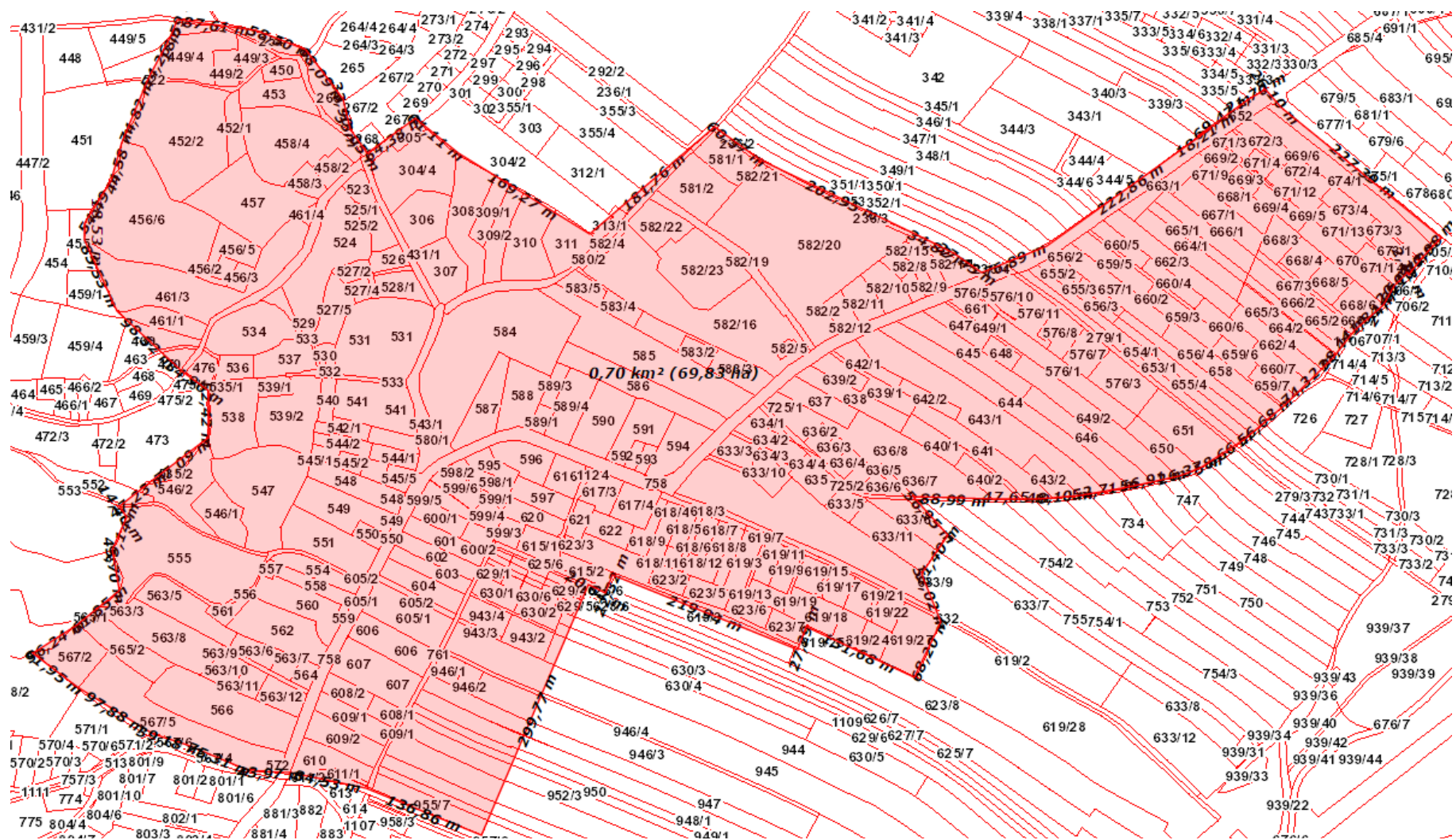
**Podobszar 3. Gostwica: Powierzchnia podobszaru: 85,25 ha; Ludność podobszaru: 333 osób.**



**Podobszar 4. Olszana: Powierzchnia podobszaru: 62,11 ha; Ludność podobszaru: 263 osób.**







**Podobszar 6. Podrzecze: Powierzchnia podobszaru: 93,34 ha; Ludność podobszaru: 341 osób.**

