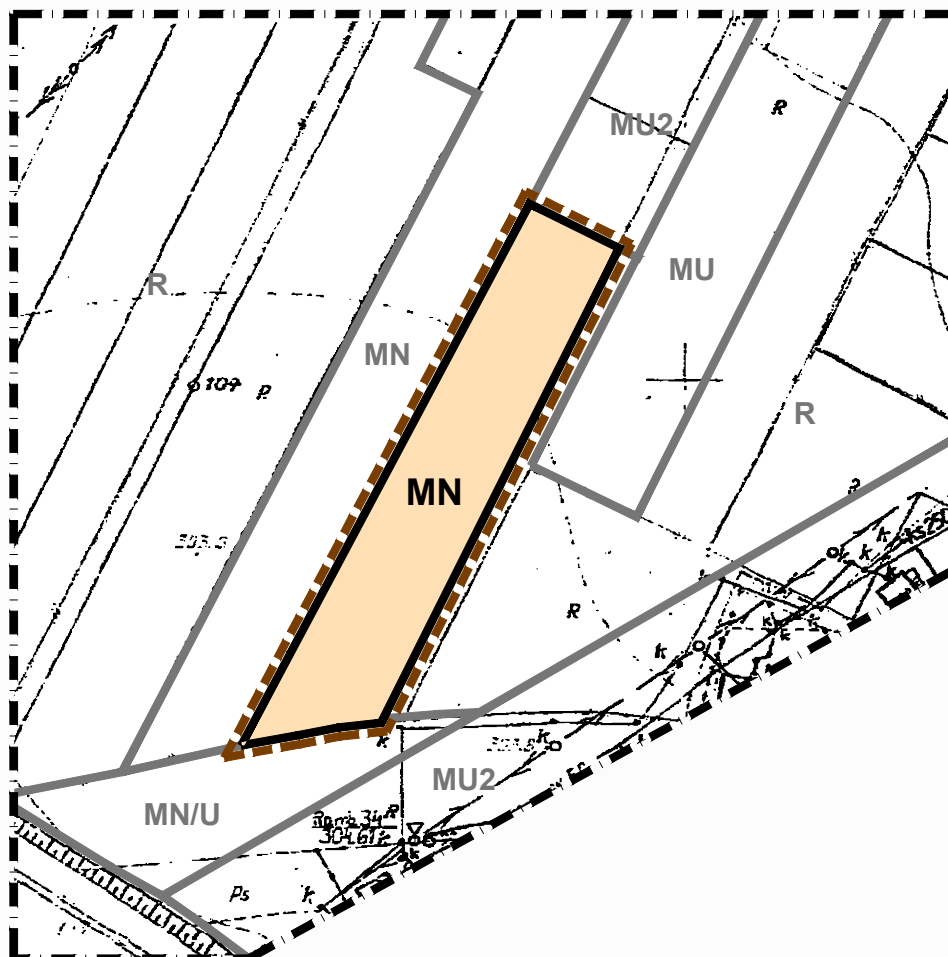


# ZMIANA MIEJSCOWEGO PLANU ZAGOSPODAROWANIA PRZESTRZENNEGO GMINY PODEGRODZIE - WIEŚ STADŁA - DZ. NR 319

ZAŁĄCZNIK NR 1 DO UCHWAŁY NR .....  
RADY GMINY PODEGRODZIE Z DNIA .....




**RYSUNEK PLANU**  
**SKALA OPRACOWANIA 1:2000**

0 50 100 150m





## LEGENDA





### USTALENIA WPROWADZONE ZMIANĄ PLANU

-  GRANICE OBSZARU OBJĘTEGO ZMIANĄ PLANU
-  LINIE ROZGRANICZAJĄCE TERENY O RÓŻNYM PRZEZNACZENIU  
LUB O RÓŻNYCH WARUNKACH ZABUDOWY I ZAGOSPODAROWANIA
-  **MN** TERENY ZABUDOWY MIESZKANIOWEJ JEDNORODZINNEJ

### OZNACZENIA INNE

-  LINIE ROZGRANICZAJĄCE TERENY O RÓŻNYM PRZEZNACZENIU  
LUB O RÓŻNYCH WARUNKACH ZABUDOWY I ZAGOSPODAROWANIA  
W OBOWIĄZUJĄCYM PLANIE
-  GRANICA ANALIZOWANEGO OTOCZENIA

WYRYS ZE STUDIUM UWARUNKOWAŃ I KIERUNKÓW ZAGOSPODAROWANIA PRZESTRZENNEGO  
GMINY PODEGRODZIE - UCHWAŁA NR XIV/155/2016 Z DNIA 23.02.2006 r. z późn. zm.  
(m.in. "dopuszcza się poszerzenie wyznaczonych w Studium terenów do zainwestowania w odległości nie  
większej niż 200m")

-  **MU** OBSZAR KSZTAŁTOWANIA ZABUDOWY MIESZKALNEJ, MIESZKANIOWO-USŁUGOWEJ I ZAGRODOWEJ
-  **ROZ** OBSZAR TERENÓW ROLNYCH I TERENÓW OTWARTYCH BEZ PRAWA ZABUDOWY I BEZ ZALESIEŃ
-  GZWP 437 "DOLINA RZĘKI DUNAJEK"
-  ORIENTACYJNA LOKALIZACJA OBSZARU PODLEGAJĄCEGO ZMIANIE MPZP

